



MUNICIPALIDAD DE SAN MIGUEL IXTAHUACÁN
DEPARTAMENTO DE SAN MARCOS
DIRECCION DE ADMINISTRACION FINANCIERA INTEGRADA MUNICIPAL
LIBRO DE INVENTARIO



177			
Inventario del Activo de la Municipalidad de San Miguel Ixtahuacán, Departamento de San Marcos, Practicado del 01 de Enero al 31 de Diciembre del Año 2022			
No. Contr. Y Cant.	DESCRIPCION	VALOR	TOTAL
1231	1231 PROPIEDAD Y PLANTA EN OPERACIÓN		
	Edificio Municipal ubicado en el centro de la población, mide 40 Mts. De frente por 22 mts. De fondo colinda así: NORTE: con mercado Municipal, SUR: Con propiedad de Herederos Mérida y Barrios, ORIENTE: Con el parque Municipal, PONIENTE: Con herederos Castañón y Mejía.-	Q 3,500.00	
	Locales municipales en el centro de la población, mide 26 Mts. De largo por 8 Mts. De fondo colinda así: NORTE: Con mercado Municipal, SUR: Con propiedad de herederos Mérida Barrios, ORIENTE: Con Edificio Municipal y PONIENTE: Con propiedad de Anacleto Alberto Mejía González.-	Q 1,500.00	
	Edificio destinado para el Rastro Municipal con 5 cuartos anexo, mide 22 Mts. De largo por 8 Mts. De fondo situado al poniente de la población.-	Q 1,900.00	
	Parque Municipal en el centro de la Población.-	Q 170.00	
	Juzgado Auxiliar con su plaza en la Aldea el Triunfo compuesto de 40 cuerdas propiedad de ésta municipalidad según Escritura Pública No. 134 de fecha 08/10/1907.-	Q 1,300.00	
	Edificio Para Teatro Municipal de 25x24 varas2 de ancho, situado en el centro de la población.-	Q 1,800.00	
	Edificio para la Escuela Urbana Mixta Regional Minerva, situado en el oriente de la población construido por el plan tripartito comunal según convenio 59-2-4 del 19 de julio de 1,965, con drenaje sanitario para la misma.-	Q 13,028.00	
	Edificio de 2 niveles de 14 locales situado en el centro de la población.	Q 142,301.56	
	Edificio para Carnicería de ganado mayor de la aldea el Triunfo.-	Q 565.78	
	Acueducto para la población construida con préstamos del INFOM, fondos propios y ampliación según punto 6to. del acta No. 04-94 de fecha 09/01/1995. -	Q 90,436.44	
	Edificio de Instituto de Educación Básica por Cooperativa en esta población de 2 niveles según acta No. 05-99 de fecha 17-06-1,999.-	Q 599,970.00	
	Edificio para mercado municipal en la Aldea el Triunfo según contrato No. 04-99 del 09/04/1,999 y acta No. 06-2000 del 28/08/2000.-	Q 2,020,970.03	
	Mercado en la plaza de la Aldea El Triunfo por administración del 10% constitucional según acuerdo No. 69-88 con una extensión de 57 mts. De largo por 34 de ancho.-	Q 317,627.08	
	Cancha Sintética Techada Ubicada en el lugar denominado Minerva al lado oriente de esta población, Consiste en una losa de concreto mas alfombra sintética de 289.20 mts2 con circulación de maya galvanizada y techo lamina de zinc con estructura metálica, según contrato No. 63-2009	Q 557,584.71	
	Proyecto de agua potable del Caserío Ixchol que según punto 3º. Del acta 447-94 del 23/12/1,994.-	Q 4,422.00	
151-2012	AMPLIACION ESCUELA PRIMARIA CASERIO PIEDRA PARADA	Q 1,498,000.00	
156-2012	CONSTRUCCION EDIFICIO COMNAL PRIMERA FASE (SOTANO) ALDEA MAQUIVIL	Q 1,610,000.00	
68-2012	CONSTRUCCION MURO DE CONTENCIÓN CASERIO TIERRA NUEVA LAS ARDILLAS	Q 134,600.00	
119-2011	MEJORAMIENTO CANCHA POLIDEPORTIVA ALDEA SAN JOSE IXCANICHE	Q 445,885.00	
73-2012	MEJORAMIENTO CANCHA POLIDEPORTIVA ALDEA EL ZAPOTE	Q 484,805.00	
102-2012	AMPLIACION ESCUELA PRIMARIA CASERIO CHIQUILILA	Q 1,866,775.16	
97-2012	AMPLIACION ESCUELA PRIMARIA SEIS AULAS CASERIO CHUENA	Q 1,460,000.00	
01-2012	CONSTRUCCION EDIFICIO COMUNAL CASERIO MULEVAC	Q 897,500.00	
146-2012	CONSTRUCCION EDIFICIO PARA AUXILIATURA CABESERA MUNICIPAL	Q 1,073,269.66	
143-2012	AMPLIACION ESCUELA PRIMARIA CASERIO SACCHILON	Q 1,160,000.00	
83-2012	CONSTRUCCION EDIFICIOS COCINA COMUNAL ALDEA IXPUNA	Q 266,112.00	
81-2012	CONSTRUCCION EDIFICIO (COCINA COMUNAL) CASERIO TIERRA BLANCA MUBEL	Q 216,416.89	
82-2012	MEJORAMIENTO CANCHA POLIDEPORTIVA CASERIO SAN ANTONIO DE LOS ALTOS	Q 508,990.00	
84-2012	CONSTRUCCION EDIFICIO COMUNAL CASERIO EL PITO PLAN SUBCHAL	Q 673,480.00	
116-2011	CONSTRUCCION PUESTOS DE SALUD ALDEA CHILIVE	Q 676,000.00	
110-2011	MEJORAMIENTO CANCHA POLIDEPORTIVA ALDEA SICABE BELLA VISTA	Q 469,000.00	



MUNICIPALIDAD DE SAN MIGUEL IXTAHUACAN
DEPARTAMENTO DE SAN MARCOS
DIRECCION DE ADMINISTRACION FINANCIERA INTEGRADA MUNICIPAL
LIBRO DE INVENTARIO



Year	Description	Unit	Value	Page
98-2011	CONSTRUCCION EDIFICIO COMUNAL CASERIO ALEN	Q	642,000.00	178
98-2012	AMPLIACION ESCUELA PRIMARIA CASERIO LA ESTANCIA	Q	1,601,289.51	
82-2011	CONSTRUCCION EDIFICIO COMUNAL ALDEA AGEL	Q	1,274,400.00	
104-2012	AMPLIACION EDIFICIO PARA EDUCACION SUPERIOR ALDEA EL SALITRE	Q	949,040.80	
136-2013	MEJORAMIENTO INSTALACIONES DEPORTIVAS Y RECREATIVAS CASERIO SACPIC	Q	495,808.00	
175-2012	MEJORAMIENTO CANCHA POLIDEPORTIVA CASERIO LOS DOMINGOS 15 DE MAYO	Q	549,200.00	
150-2012	CONSTRUCCION EDIFICIO COMUNAL ALDEA LAS ESCOBAS	Q	1,260,000.00	
170-2012	AMPLIACION EDIFICIO COCINA COMUNAL CASERIO LA PEÑA	Q	360,000.00	
120-2013	AMPLIACION ESCUELA PRIMARIA (BAÑOS) CASERIO EL MATAZANO	Q	97,469.13	
155-2012	MEJORAMIENTO MERCADO MUNICIPAL ALDEA EL SALITRE	Q	649,966.26	
176-2012	MEJORAMIENTO ESCUELA PRIMARIA (TECHADO DE LOSA DE CONCRETO EN CORREDOR) CASERIO CHISNAN	Q	268,571.20	
148-2012	CONSTRUCCION EDIFICIO COMUNAL ALDEA SUBCHAL	Q	1,415,571.76	
163-2012	AMPLIACION EDIFICIOS PARA AUXILIATURA CASERIO SAN JOSE NUEVA ESPERANZA	Q	760,420.00	
177-2012	AMPLIACION INSTITUTO BASICO POR COOPERATIVA(COSINA ESCOLAR) CABESERA MUNICIPAL	Q	237,970.00	
75-2012	AMPLIACION ESCUELA PRIMARIA 2 AULAS ALDEA IXPUNA	Q	283,700.50	
106-2013	CONSTRUCCION EDIFICIO COMUNAL CASERIO SIBINAL	Q	1,290,000.00	
112-2013	AMPLIACION ESCUELA PRIMARIA CINCO AULAS ALDEA EL SALITRE	Q	1,289,500.00	
164-2013	CONSTRUCCION CANCHA POLIDEPORTIVA CASERIO LA LIBERTAD	Q	870,105.90	
129-2013	CONSTRUCCION EDIFICIO COMUNAL CASERIO EL ARENAL	Q	1,216,900.00	
132-2013	MEJORAMIENTO INSTALACIONES DEPORTIVAS Y RECREATIVAS CASERIO SAN ANTONIO DE LOS ALTOS	Q	525,514.50	
165-2013	AMPLIACION ESCUELA PRIMARIA(COSINA ESCOLAR ALDEA CHILIVE	Q	265,000.00	
81-2013	AMPLIACION ESCUELA PRIMARIA (4 AULAS) ALDEA LA PATRIA	Q	1,400,000.00	
139-2013	AMPLIACION ESCUELA PRIMARIA (6 AULAS MAS BODEGA) CASEIO BELEN CANCELA	Q	1,465,000.00	
113-2013	AMPLIACION ESCUELA PRIMARIA (3AULAS MAS BODEGA) ALDE SAN JOSE IXCANICHE	Q	1,366,293.72	
117-2013	AMPLIACION ESCUELA PRIMARIA (3 AULAS MAS BODEGA)CASERIO TIERRA NUEVA LAS ARDILLAS	Q	1,342,000.00	
166-2013	MEJORAMIENTO CANCHA POLIDEPORTIVA CASERIO TWIKIAKJA	Q	519,200.00	
172-2012	CONSTRUCCION EDIFICIO MUNICIPAL ALDE CHILIVE	Q	898,048.68	
128-2013	CONSTRUCCION EDIFICIO COMUNAL CASRIO MUSHNAN	Q	1,262,000.00	
122-2013	AMPLIACION ESCUELA PRIMARIA (SEIS AULAS) ALDEA EL TRIUNFO	Q	1,482,564.11	
	ESTAUACION SALON COMUNAL (TECHO) ALDEA EL COLMITO	Q	88,396.45	
	MEJORAMIENTO ESCUELA PRIMARIA (NIVELACION PREDIO ESCOLAR) ALDEA LA PATRIA	Q	41,500.00	
	AMPLIACION ESCUELA PRIMARIA (COCINA ESCOLAR) ALDEA CHININGÜITZ	Q	51,073.24	
	MEJORAMIENTO INSTALACIONES DEPORTIVAS Y RECREATIVAS CASERIO TZALE	Q	88,000.00	
	MEJORAMIENTO EDIFICIOS COMUNALES (MODULO DE GRADAS ALDEA EL SALITRE)	Q	86,289.06	
	Continuación Construcción Instituto Basico Subchal	Q	4,075,200.74	
	AMPLIACION ESCUELA PROMARIA ALDEA BALJETRE	Q	593,884.72	
	MEJORAMIENTO EDIFICIO MUNICIPAL LADO SUR	Q	1,953,061.69	
	MERCADO MUNICIPAL EL SALITRE PRIMERA FASE	Q	1,370,505.59	
	MEJORAMIENTO INSTALACIONES DEPORTIVAS Y RECREATIVAS ALDEA EL TRIUNFO	Q	69,000.00	
137-2013	AMPLIACION ESCUELA PRIMARIA(3 AULAS + AUDITORIUM) ALDEA EL ZAPOTE	Q	1,298,985.00	
186-2012	AMPLIACION EDIFICIO COMUNAL (AUXILIATURA) CASERIO NUEVA DEMOCRACIA	Q	559,850.20	
207-2013	CONSTRUCCION EDIFICIO COMUNAL(3er NIVE) ALDEA LA PATRIA	Q	523,449.60	
219-2013	MEJORAMIENTO ESCUELA PRIMARIA (CANCHA ESCOLAR) CASERIO LA ESTANCIA	Q	690,158.04	
233-2013	CONSTRUCCION EDIFICIO (COCINA COMUNAL) ALDEA EXIAL	Q	390,000.00	
230-2013	CONSTRUCCION EDIFICIO COMUNAL CASERIO LA UNION	Q	1,357,000.00	
229-2013	AMPLIACION ESCUELA PRIMARIA CASERIO TIERRA BLANCA MUBIL	Q	1,480,000.00	
227-2013	AMPLIACION INSTITUTO BASICO (4 AULAS)CASERIO CHUENA	Q	1,311,000.00	
228-2013	AMPLIACION ESCUELA PRIMARIA (6 AULAS-Dos NIVELES) ALDEA LA CUMBRE	Q	1,640,000.00	
195-2013	MEJORAMIENTO INSTALACIONES DEPORTIVAS Y RECREATIVAS CASERIO TIERRA BLANCA MUBIL	Q	518,480.39	
02-2014	CONSTRUCCION EDIFICIO COMUNAL CASERIO CANTZELA	Q	1,580,000.00	



MUNICIPALIDAD DE SAN MIGUEL IXTAHUACAN
DEPARTAMENTO DE SAN MARCOS
DIRECCION DE ADMINISTRACION FINANCIERA INTEGRADA MUNICIPAL
LIBRO DE INVENTARIO



29-2014	AMPLIACION ESCUELA PRIMARIA ALDEA EL COLMITO	Q	1,546,291.53
35-2014	CONSTRUCCION DE EDIFICIO COMUNAL CASERIO CHISHNAN	Q	1,378,000.00
24-2014	AMPLIACION EDIFICIO MUNICIPAL (4 NIVEL DMP) SAN MIGUEL IXTAHUACAN	Q	744,845.00
35-2014	AMPLIACION EDIFICIO COMUNAL CASERIO ALEN	Q	929,000.00
39-2014	CONSTRUCCION EDIFICIO COMUNAL CASERIO IXOL	Q	1,546,000.00
08-2014	AMPLIACION ESCUELA PRIMARIA (8 AULAS) ALDEA CHINGUIZ	Q	2,195,000.00
38-2014	AMPLIACION ESCUELA PRIMARIA (6 AULAS) ALDEA BALJETRE	Q	1,635,000.00
194-2013	AMPLIACION ESCUELA PRIMARIA(3 AULAS+AUDITORIUM) CASERIO UYUMAN	Q	1,502,378.50
212-2013	AMPLIACION EDIFICIO PARA BIBLIOTECA VIRTUAL CABECERA MUNICIPAL	Q	1,692,000.80
30-2014	CONSTRUCCION EDIFICIO MUNICIPAL (BODEGA MUNICIPAL) SAN MIGUEL IXTAHUACAN	Q	1,242,000.00
03-2014	AMPLIACION ESCUELA PRIMARIA (6 AULAS) CASERIO CHIMBATZ	Q	1,500,000.00
62-2014	CONSTRUCCION EDIFICIO(S) COMUNAL CASERIO LA PENA, SAN MIGUEL IXTAHUACAN, SAN MARCOS	Q	1,678,860.00
15-2014	CONSTRUCCION SALON COMUNAL, CASERIO SIETE PLATOS, SAN MIGUEL IXTAHUACAN, SAN MARCOS,	Q	1,525,327.20
78-2014	CONSTRUCCION EDIFICIO(S) (COCINA COMUNAL) CASERIO LOS DOMINGO 15 DE MAYO, ALDEA CHILIVE, SAN MIGUEL IXTAHUACAN, SAN MARCOS	Q	258,000.00
40-2014	AMPLIACION EDIFICIO(S) COMUNAL CASERIO EL PITO, PLAN SUBCHAL, SAN MIGUEL IXTAHUACAN, SAN MARCOS	Q	633,020.10
32-2014	CONSTRUCCION CANCHA POLIDEPORTIVA CASERIO SACCHILON, SAN MIGUEL IXTAHUACAN, SAN MARCOS	Q	1,130,000.00
222-2013	CONSTRUCCION INFRAESTRUCTURA TRATAMIENTO DE DESECHOS SOLIDOS SAN MIGUEL IXTAHUACAN, SAN MARCOS	Q	4,725,107.98
72-2014	CONSTRUCCION INSTALACIONES DEPORTIVAS Y RECREATIVAS FRENTE A CAMPO DE FUTBOL, CABECERA MUNICIPAL, SAN MIGUEL IXTAHUACAN, SAN MARCOS,	Q	2,713,590.07
69-2014	MEJORAMIENTO ESCUELA PRIMARIA (E.O.R.M.) ALDEA SUBCHAL, SAN MIGUEL IXTAHUACAN, SAN MARCOS	Q	6,816,264.26
77-2014	AMPLIACION ESCUELA PRIMARIA (6 AULAS), CASERIO IXCAIL, SAN MIGUEL IXTAHUACAN, SAN MARCOS	Q	1,717,089.93
36-2015	CONSTRUCCION EDIFICIO COMUNAL CASERIO UYUMAN SAN MIGUEL IXTAHUACAN, SAN MARCOS	Q	886,475.19
34-2015	MEJORAMIENTO CANCHA POLIDEPORTIVA ALDEA IXPUNA, SAN MIGUEL IXTAHUACAN, SAN MARCOS	Q	795,655.65
18-2015	MEJORAMIENTO INSTALACIONES DEPORTIVAS Y RECREATIVAS CASERIO NUEVA DEMOCRACIA	Q	875,544.83
19-2015	CONSTRUCCION EDIFICIO COMUNAL CASERIO TZALE	Q	1,507,310.00
66-2014	CONSTRUCCION EDIFICIO MERCADO MUNICIPAL ALDEA CHILIVE (PRIMERA FASE)	Q	10,000,000.00
34-2014	AMPLIACION INSTITUTO BASICO (8 AULAS + AREA RECREATIVA)ALDEA CHILIVE	Q	4,279,998.38
	PROYECTO DENOMINADO MEJORAMIENTO CANCHA POLIDEPORTIVA (TECHADO + BODEGA Y SERVICIOS EN DOS NIVELES) CASERIO TUICAMPANA	Q	1,071,486.76
	PROYECTO DENOMINADO AMPLIACION ESCUELA PRIMARIA (4 AULAS) UBICADO EN EL CASERIO SAN ANTONIO D E LOS ALTOS	Q	779,867.00
	PROYECTO DENOMINADO AMPLIACION ESCUELA PRIMARIA (2 AULAS) UBICADO EN EL PARAJE EL GAVILAN DE SAN MIGUEL IXTAHUACAN	Q	679,800.80
	PROYECTO DENOMINADO CONSTRUCCION SALON COMUNAL UBICADO EN EL CASERIO EL MATAZANO, SAN MIGUEL IXTAHUACAN	Q	1,199,000.00
	PROYECTO DENOMINADO AMPLIACION ESCUELA PRIMARIA (CANCHA POLIDEPORTIVA ESCOLAR + BODEGA) UBICADO EN EL CASERIO CHUENA, SAN MIGUEL IXTAHUACAN	Q	889,000.00
	PROYECTO DENOMINADO CONSTRUCCION CANCHA POLIDEPORTIVA + AREA ADMINISTRATIVA UBICADO EN EL CASERIO LAS MARAVILLAS, SAN MIGUEL IXTAHUACAN	Q	1,911,000.00
	PROYECTO DENOMINADO AMPLIACION ESCUELA PRIMARIA (6AULAS) UBICADO EN ALDEA LA FLORIDA SAN MIGUEL IXTAHUACAN	Q	1,803,029.24
20-2015	PROYECTO DENOMINADO CONSTRUCCION EDIFICIO COMUNAL UBICADO EN EL CASERIO TIERRA BLANCA LA VEGA	Q	1,318,891.00
	PROYECTO DENOMINADO AMPLIACION EDIFICIO (COCINA COMUNAL) CASERIO ALEN, SAN MIGUEL IXTAHUACAN	Q	829,499.56
	PROYECTO DENOMINADO AMPLIACION EDIFICIO COMUNAL SEGUNDA FASE UBICADO EN ALDEA MAQUIVIL, SAN MIGUEL IXTAHUACAN	Q	3,098,926.00



MUNICIPALIDAD DE SAN MIGUEL IXTAHUACAN
DEPARTAMENTO DE SAN MARCOS
DIRECCION DE ADMINISTRACION FINANCIERA INTEGRADA MUNICIPAL
LIBRO DE INVENTARIO



			180
226-2017	CONSTRUCCION ESCUELA PRIMARIA 3 AULAS SERVICIOS SANITARIOS DIRECCION Y MODULO DE GRADAS CASERIO QUIAQJUL ALDEA AGEL SAN MIGUEL IXTAHUACAN SAN MARCOS	Q 849,000.00	
220-2017	MEJORAMIENTO INSTITUTO BASICO TECHADO DE CANCHA POLIDEPORTIVA AREA URBANA SAN MIGUEL IXTAHUACAN SAN MARCOS	Q 403,850.00	
21-2015	CONSTRUCCION CANCHA POLIDEPORTIVA ALDEA MAQUIVIL SAN MIGUEL IXTAHUACAN SAN MARCOS	Q 991,894.75	
91-2017	MEJORAMIENTO ESCUELA PREPRIMARIA TECHADO CON LOSA DE CONCRETO CASERIO SAN JOSE NUEVA ESPERANZA SAN MIGUEL IXTAHUACAN SAN MARCOS	Q 999,000.00	
42-2015	CONSTRUCCION INSTALACIONES DEPORTIVAS Y RECREATIVAS CAMPO DE FUTBOL CABECERA MUNICIPAL SAN MIGUEL IXTAHUACAN SAN MARCOS	Q 11,974,181.73	
73-2017	MEJORAMIENTO EDIFICIO S SERVICIOS SANITARIOS AREA ADMINISTRATIVA MUNICIPAL CABECERA MUNICIPAL SAN MIGUEL IXTAHUACAN SAN MARCOS,	Q 198,800.00	
227-2017	CONSTRUCCION MURO DE CONTENCIÓN EN PREDIO COMUNAL ALDEA SAN JOSE IXCANICHE SAN MIGUEL IXTAHUACAN SAN MARCOS,	Q 872,069.20	
212-2017	MEJORAMIENTO INSTALACIONES DEPORTIVAS Y RECREATIVAS CAMPO DE FUTBOL ALDEA CHILIVE SAN MIGUEL IXTAHUACAN SAN MARCOS	Q 406,500.00	
232-2017	MEJORAMIENTO TERMINAL DE BUSES MURO DE CONTENCIÓN Y BANOS CABECERA MUNICIPAL SAN MIGUEL IXTAHUACAN SAN MARCOS	Q 498,350.00	
240-2017	AMPLIACION ESCUELA PRIMARIA 3 AULAS EN SEGUNDO NIVEL ALDEA LA CUMBRE SAN MIGUEL IXTAHUACAN SAN MARCOS	Q 747,500.00	
202-2017	MEJORAMIENTO ESCUELA PRIMARIA ALDEA LA FLORIDA CONSTRUCCION DE MODULO DE SERVICIOS SANITARIOS LAVABLES SALON ESCOLAR Y LABORATORIO DE COMPUTACION SAN MIGUEL IXTAHUACAN SAN MARCOS	Q 813,000.00	
134-2015	CONSTRUCCION EDIFICIO S COCINA COMUNAL CASERIO MULEBAC SAN MIGUEL IXTAHUACAN SAN MARCOS	Q 308,530.00	
207-2017	MANEJO PARA LA PRODUCCION DE TILAPIAS CABECERA MUNICIPAL SAN MIGUEL IXTAHUACAN SAN MARCOS,	Q 846,426.08	
249-2017	AMPLIACION EDIFICIO(S) COMUNAL ALDEA EL ZAPOTE, SAN MIGUEL IXTAHUACAN, SAN MARCOS,	Q 919,800.00	
213-2018	MEJORAMIENTO ESCUELA PRIMARIA (IMPLEMENTACION CANCHA POLIDEPORTIVA) CASERIO SHOLTANAN, SAN MIGUEL IXTAHUACAN, SAN MARCOS	Q 849,500.00	
253-2017	CONSTRUCCION MERCADO ALDEA LA PATRIA, SAN MIGUEL IXTAHUACAN, SAN MARCOS,	Q 3,279,999.00	
66-2018	AMPLIACION ESCUELA PRIMARIA (4 AULAS) ALDEA CABAJCHUN, SAN MIGUEL IXTAHUACAN, SAN MARCOS	Q 847,481.20	
203-2017	AMPLIACION CEMENTERIO MUNICIPAL, CABECERA MUNICIPAL, SAN MIGUEL IXTAHUACAN, SAN MARCOS	Q 3,034,681.00	
90-2017	CONSTRUCCION SALON COMUNAL CASERIO BELEN CANCELA SAN MIGUEL IXTAHUACAN SAN MARCOS	Q 884,318.96	
209-2018	CONSTRUCCION CANCHA POLIDEPORTIVA CASERIO SHANSHEGUAL, SAN MIGUEL IXTAHUACAN, SAN MARCOS	Q 733,000.00	
210-2018	AMPLIACION ESCUELA PRIMARIA (3 AULAS) CASERIO MULEBAC, SAN MIGUEL IXTAHUACAN, SAN MARCOS	Q 598,000.00	
226-2018	AMPLIACION ESCUELA PRIMARIA (4 AULAS) CASERIO TUICAMPANA, SAN MIGUEL IXTAHUACAN, SAN MARCOS	Q 899,700.00	
225-2018	MEJORAMIENTO ESCUELA PRIMARIA (IMPLEMENTACION ESTRUCTURA DE CUBIERTA METALICA + ESCENARIO) CASERIO CHIQUILILA, SAN MIGUEL IXTAHUACAN, SAN MARCOS.	Q 354,246.00	
227-2018	CONSTRUCCION PUESTO DE SALUD ALDEA BALJETRE, SAN MIGUEL IXTAHUACAN, SAN MARCOS,	Q 860,000.00	
236-2018	MEJORAMIENTO ESCUELA PRIMARIA E.O.R.M. CASERIO SAN JOSE NUEVA ESPERANZA, SAN MIGUEL IXTAHUACAN, SAN MARCOS	Q 197,777.00	
228-2018	CONSTRUCCION ESCUELA PRIMARIA ALDEA LAS ESCOBAS, SAN MIGUEL IXTAHUACAN, SAN MARCOS	Q 1,598,300.00	
232-2018	AMPLIACION ESCUELA PRIMARIA (6 AULAS, COCINA, DIRECCION, BODEGA, BANOS Y GRADAS) COLONIA LEGUAL, CABECERA MUNICIPAL, SAN MIGUEL IXTAHUACAN, SAN MARCOS	Q 1,757,102.11	
233-2018	MEJORAMIENTO ESCUELA PRIMARIA (TECHADO DE CANCHA POLIDEPORTIVA Y CONSTRUCCION DE ESCENARIO Y MODULO DE BANOS) ALDEA EL SALITRE, SAN MIGUEL IXTAHUACAN, SAN MARCOS,	Q 1,034,138.00	
224-2018	MEJORAMIENTO ESCUELA PRIMARIA (IMPLEMENTACION CANCHA POLIDEPORTIVA) ALDEA EL COLMITO, SAN MIGUEL IXTAHUACAN, SAN MARCOS	Q 891,000.00	



MUNICIPALIDAD DE SAN MIGUEL IXTAHUACAN
DEPARTAMENTO DE SAN MARCOS
DIRECCION DE ADMINISTRACION FINANCIERA INTEGRADA MUNICIPAL
LIBRO DE INVENTARIO



			181
218-2019	AMPLIACION ESCUELA PRIMARIA (IMPLEMENTACION COCINA ESCOLAR) ALDEA CHININGUITZ, SAN MIGUEL IXTAHUACAN, SAN MARCOS	Q	460,000.00
214-2019	AMPLIACION ESCUELA PRIMARIA (6 AULAS + DIRECCION Y MODULO DE SERVICIOS SANITARIOS) CASERIO SAN JOSE NUEVA ESPERANZA, SAN MIGUEL IXTAHUACAN, SAN MARCOS	Q	1,199,960.00
ADICIONES PARA EL AÑO 2020			
	MEJORAMIENTO ESCUELA PRIMARIA (TECHADO) ALDEA LA PATRIA, SAN MIGUEL IXTAHUACAN, SAN MARCOS	Q	89,037.50
215-2019	CONSTRUCCION ESCUELA PRIMARIA CASERIO LAMACA (3 AULAS, 2 MODULOS DE SERVICIOS SANITARIOS Y DIRECCION) SAN MIGUEL IXTAHUACAN, SAN MARCOS	Q	849,200.00
216-2019	CONSTRUCCION ESCUELA PRIMARIA (3 AULAS, DIRECCION Y SERVICIOS SANITARIOS) PARAJE LOMA LINDA, ALDEA MAQUIVIL SAN MIGUEL IXTAHUACAN, SAN MARCOS	Q	795,000.00
219-2019	CONSTRUCCION PUESTO DE SALUD + SALA DE RECUPERACION NUTRICIONAL ALDEA SAN JOSE IXCANICHE, SAN MIGUEL IXTAHUACAN, SAN MARCOS	Q	1,299,800.00
220-2019	AMPLIACION ESCUELA PREPRIMARIA CABECERA MUNICIPAL (2 AULAS) SAN MIGUEL IXTAHUACAN, SAN MARCOS	Q	289,800.00
221-2019	AMPLIACION ESCUELA PRIMARIA SEGUNDO NIVEL (3 AULAS Y MODULO DE BANOS) CASERIO EL PITO, PLAN SUBCHAL, SAN MIGUEL IXTAHUACAN, SAN MARCOS	Q	896,800.00
222-2019	CONSTRUCCION ESCUELA PRIMARIA CASERIO ZATLA (3 AULAS + DIRECCION) SAN MIGUEL IXTAHUACAN, SAN MARCOS	Q	799,800.00
69-2020	AMPLIACION ESCUELA PRIMARIA (3 AULAS + MODULO DE BANOS Y DIRECCION) PARAJE EL GAVILAN, ALDEA AGEL, SAN MIGUEL IXTAHUACAN, SAN MARCOS	Q	874,000.00
72-2020	CONSTRUCCION CANCHA POLIDEPORTIVA ALDEA EL TRIUNFO, SAN MIGUEL IXTAHUACAN, SAN MARCOS	Q	849,200.00
ADICIONES PARA EL AÑO 2021			
71-2020	CONSTRUCCION EDIFICIO(S) (CENTRO DE CONVENCIONES) CABECERA MUNICIPAL, SAN MIGUEL IXTAHUACAN, SAN MARCOS	Q	891,000.00
159-2020	AMPLIACION ESCUELA PRIMARIA (3 AULAS, 2 MODULOS DE SERVICIO SANITARIO Y DIRECCION) CASERIO TIERRA COLORADA, SAN MIGUEL IXTAHUACAN, SAN MARCOS	Q	849,426.00
161-2020	CONSTRUCCION ESCUELA PRIMARIA (3 AULAS, 2 MODULOS DE SERVICIOS SANITARIOS Y DIRECCION) PARAJE LOMA LINDA, ALDEA SAN JOSE IXCANICHE, SAN MIGUEL IXTAHUACAN, SAN MARCOS	Q	1,109,000.00
162-2020	MEJORAMIENTO TERMINAL DE BUSES CABECERA MUNICIPAL, SAN MIGUEL IXTAHUACAN, SAN MARCOS	Q	988,500.00
77-2021	AMPLIACION EDIFICIO(S) COMUNAL (EN SEGUNDO NIVEL) CASERIO EL MATAZANO, SAN MIGUEL IXTAHUACAN, SAN MARCOS	Q	448,707.00
79-2021	AMPLIACION ESCUELA PRIMARIA CASERIO LOS DOMINGO 15 DE MAYO, SAN MIGUEL IXTAHUACAN, SAN MARCOS	Q	874,000.00
81-2021	CONSTRUCCION EDIFICIO (S) COMUNAL, CASERIO EL EDEN, SAN MIGUEL IXTAHUACAN, SAN MARCOS	Q	544,524.73
84-2021	AMPLIACION ESCUELA PRIMARIA COLONIA LEGUAL, SAN MIGUEL IXTAHUACAN, SAN MARCOS	Q	348,000.00
86-2021	AMPLIACION ESCUELA PRIMARIA CASERIO TIERRA NUEVA LAS ARDILLAS, SAN MIGUEL IXTAHUACAN, SAN MARCOS	Q	365,000.00
87-2021	AMPLIACION ESCUELA PRIMARIA CASERIO PIEDRA PARADA, SAN MIGUEL IXTAHUACAN, SAN MARCOS	Q	509,000.00
88-2021	AMPLIACION ESCUELA PRIMARIA CASERIO CASERIO LA UNION, SAN MIGUEL IXTAHUACAN, SAN MARCOS	Q	324,350.00
96-2021	AMPLIACION ESCUELA PRIMARIA CASERIO CANTZELA, SAN MIGUEL IXTAHUACAN, SAN MARCOS	Q	407,000.00
ADICIONES PARA EL AÑO 2022			
217-2019	AMPLIACION EDIFICIO(S) COMUNAL CASERIO LAS MARAVILLAS, SAN MIGUEL IXTAHUACAN, SAN MARCOS	Q	399,600.00
90-2021	AMPLIACION ESCUELA PRIMARIA ALDEA SICABE BELLA VISTA, SAN MIGUEL IXTAHUACAN, SAN MARCOS	Q	379,800.00
91-2021	AMPLIACION ESCUELA PRIMARIA ALDEA LA PATRIA, SAN MIGUEL IXTAHUACAN, SAN MARCOS	Q	379,500.00
92-2021	AMPLIACION ESCUELA PRIMARIA ALDEA LAS ESCOBAS SAN MIGUEL IXTAHUACAN, SAN MARCOS	Q	436,500.00
93-2021	AMPLIACION ESCUELA PRIMARIA CASERIO SIBINAL, SAN MIGUEL IXTAHUACAN, SAN MARCOS	Q	324,500.00
94-2021	AMPLIACION ESCUELA PRIMARIA ALDEA SUBCHAL, SAN MIGUEL IXTAHUACAN, SAN MARCOS	Q	379,750.00
95-2021	AMPLIACION ESCUELA PRIMARIA CASERIO SACPIC, SAN MIGUEL IXTAHUACAN, SAN MARCOS	Q	324,500.00
101-2021	AMPLIACION ESCUELA PRIMARIA CASERIO 7 PLATOS, SAN MIGUEL IXTAHUACAN, SAN MARCOS	Q	324,750.00



MUNICIPALIDAD DE SAN MIGUEL IXTAHUACAN
DEPARTAMENTO DE SAN MARCOS
DIRECCION DE ADMINISTRACION FINANCIERA INTEGRADA MUNICIPAL
LIBRO DE INVENTARIO



			182
102-2021		AMPLIACION ESCUELA PRIMARIA CASERIO LA ESTANCIA, SAN MIGUEL IXTAHUACAN, SAN MARCOS	Q 348,000.00
120-2021		AMPLIACION ESCUELA PRIMARIA (IMPLEMENTACION CANCHA POLIDEPORTIVA) CASERIO IXCHOL, SAN MIGUEL IXTAHUACAN, SAN MARCOS	Q 489,900.00
150-2022		CONSTRUCCION ESCUELA PRIMARIA PARAJE TUIMINES, ALDEA CHININGUITZ, SAN MIGUEL IXTAHUACAN, SAN MARCOS	Q 874,500.00
162-2022		MEJORAMIENTO CANCHA POLIDEPORTIVA (TECHADO) COLONIA LEGUAL, SAN MIGUEL IXTAHUACAN, SAN MARCOS	Q 509,840.00
165-2022		CONSTRUCCION EDIFICIO COMUNAL ALDEA MAQUIVIL, SAN MIGUEL IXTAHUACAN, SAN MARCOS	Q 849,985.10
		TOTAL DE LA CUENTA 1231 PROPIEDAD Y PLANTA EN OPERACIÓN AL 31/12/2022	Q 192,764,913.24
		1232 MAQUINARIA Y EQUIPO	
1232.01		Maquinaria de De Producción	
10		10 MAQUINAS DE COSER SINGER, MODELO 6 PUNTADAS SIX SAG LA CUAL SERVIRÁ PARA GRUPOS DE MUJERES DE NUESTRO MUNICIPIO, COORDINADO POR LA DIRECCIÓN MUNICIPAL DE LA MUJER DMM, DE LA MUNICIPALIDAD SEGÚN ACUERDO DE ALCALDIA 178-2017 DE FECHA 11/10/2017	Q 17,500.00
1232.02		MAQUINARIA Y EQUIPO DE CONSTRUCCION	Q 17,500.00
1		Camión de volquete marca Mercedes Benz de Europa Motors Company, S.A. modelo 98 carrocería de color blanco No. 3AM685236-50-042317 motor No. 39-09 00516370236 según factura No. 13643 del 11-02-1998 y de conformidad al punto 40 de acta No. 05-98 de fecha 06-02-1998 y Pto. Sexto del acuerdo municipal 14-98 del 27-02-98.----	Q 299,739.00
1		Retroexcavadora Marca Caterpillar modelo 416B No. de Ref. GM0418 serie No. BFP05179 Equipada con careta, brazos extensibles, cucharón cargador de 1 Mtr.3 y cucharón retroexcavadora de 24" de conformidad, al punto 20 del acta 13-2002 de fecha 15-03-2002 y factura No. MA-02376 de fecha 11-03-2006 de GENTRAC, S.A.-----	Q 525,000.00
1		Camión de Volteo Mercedes Benz modelo 2,005 de color blanco, chasis 9BM6950435B434205, No. de motor 37796410641589, No. de Producción 9BM6950435B434205(EN0051), asientos 3 cilindros 6, toneladas 10,55 desplazamiento 5,958, diesel, línea LK1620 42, 2 Puestas, dos ejes.---	Q 444,280.00
1		Vibrocompactadora Nueva marca Caterpillar modelo CS-433E, No. Ref. GM-07014, Serie No. ASR00935, PIN *CATC5433EA5R00935*, Motor Serie CR544520, Equipada con Caseta Rops, rodo liso de 66" de ancho por 48" de diametro, con barra limpiadora, control de frecuencias de vibraciones por minuto llantas de flotacion de 6 pliegos según factura 06721 de fecha 15-12-2008.----	Q 831,600.00
1		Motoniveladora Nueva Marca Caterpillar modelo 120H, No. Ref. GM08064, Serie No. 5FM05951, PIN *CAT0120HH5FM05951*, Motor Serie No. 4TF93252, equipada con: Caseta Rops, Cuchilla de 12 pies Ripper trasero con 5 dientes, llantas Goodyear 14x24 de pliegos según factura No. 06724 de fecha 15-12-2008.-----	Q 1,640,000.00
1		Excavadora Idráulica nueva marca Caterpillar modelo 320D No. Ref 6M-07204*, Serie No. A8F00575, Motor, serie GDC09082, pin *CAT0320DJA8F00575*, Equipada con: Cabina Rops, aire acondicionado, pluma de 5.68 Mts. brazo de 2.89 Mtrs., Cucharón de 1.3 Mts3 con dientes y cortadores laterales, cadena con Zapatas de 32" según factura No. 06725 de fecha 15-12-2008.-	Q 1,640,000.00
1		Camión de volteo Nuevo marca INTERNATIONAL, Vin 3HAMMAAR18L645498, Línea 4,300, año 2,009 color blanco, chasis 3HAMMAAR 09L159542, Motor 470HM2U1616607, Toneladas 12, Ejes 2, Asientos 3, Cilindros 6, CC: 7636CC, póliza 2997008346 Fecha 09-08-2007, aduana Tecun Uman, Puertas 2, Combustible diesel, según factura No. 0494 de fecha 23-12-2008.-	Q 461,813.00
1		Camión de Volteo Nuevo Marca INTERNATIONAL, VIN: 3HAMMAAR09M159542, Línea 4300, año 2,009, color blanco, chasis 3HAMMAAR09L159542, Motor 470 HM2U1550761, Toneladas 12, Ejes 2, Asientos 3, Cilindros 6, CC: 7636CC, Póliza 2998011152 de fecha 17-12-2008 aduana Tecun Uman, Puertas 2, Combustible Diesel, Según factura 0491, de fecha 23-12-2008.-	Q 461,813.00



MUNICIPALIDAD DE SAN MIGUEL IXTAHUACAN
DEPARTAMENTO DE SAN MARCOS
DIRECCION DE ADMINISTRACION FINANCIERA INTEGRADA MUNICIPAL
LIBRO DE INVENTARIO



1	Camión de Volteo Nuevo marca INTERNATIONAL, VIN 3HAMMAAR88L645496, Línea 4300 año 2008 color Blanco Chasis 3HAMMAAR88L645496, Motor 4708M201516457, Toneladas 12, ejes 2, asientos 3 cilindros 6, CC. 7636CC, Póliza 2997007610 de fecha 25-07-2007, Aduana Tecún Umán, puertas 2, combustible diesel, según factura No. 04-92 de fecha 23-12-2008.---	Q 461,813.00	183
1	Camión Nuevo INTERNATIONAL, marca VIN: 3HAMMAAR18L679036, Motor 470HM201525013, Toneladas 12, EJES 2, Asientos 3, Cilindros 6, CC: 7636CC, Póliza 2997004746 de fecha 28-12-2007 aduana Tecun Uman, puertas 2, Combustible Diesel, según factura No. 0493 de fecha 23-12-2008.---	Q 452,725.00	
	Fontanería:		
1	Vibroapisonador Diesel Nuevo Marca Wacker Modelo DS70 No. Ref.GWC-6985 Serie No.20036985. Descripción, Metrico, Imperial Altura de Salto de la Zapata 71 MM, fac. 90 de Gentrac .	Q 33,388.97	
1	COMPRA RETROEXCAVADORA MODELO 416F2LRC SERIE NUMERO LBF 03086 PIN SEGUN CONTRATO NUMERO 229-2017 DE FECHA 24-08-2017	Q 655,930.00	
	ADICIONES PARA EL AÑO 2021		
1	MOTONIVELADORA PARA LA MUNICIPALIDAD DE SAN MIGUEL IXTAHUACAN, SAN MARCOS SEGUN CONTRATO NO. 89-2021 DE FECHA 23/07/21 MARCA KOMATSU GD535-5 SERIE 1638 MOTOR 26737715, PIN KMTGD033PMO001638A AÑO 2021, DE ORIGEN JAPONES, SEGUN ACUERDO MUNICIPAL NO. 14-2021 DE FECHA 05/08/21	Q 1,599,000.00	
	ADICIONES PARA EL AÑO 2022		
1	PAGO VIBROCOMPACTADOR, SEGUN EVENTO, "ADQUISICION DE VIBRO-COMPACTADOR DE SUELOS, PARA LA MUNICIPALIDAD DE SAN MIGUEL IXTAHUACAN, SAN MARCOS", Y ACUERDO DE ALCALDIA NO. 37-2022	Q 796,521.66	Q 10,303,623.63
1232.03	DE OFICINA Y MUEBLES		
	MUEBLES		
1	Archivo de madera color café con una puerta de vidrio y 3 gabetas.---	Q 500.00	
1	Archivo de metal de 4 gabetas color negro.-----	Q 800.00	
7	Sillas semiejecutivas con brazos color negro.-----	Q 5,250.00	
1	Silla presidente giratoria con brazos color negro.-----	Q 1,200.00	
1	Escritorio tipo ejecutivo con alas de madera barnizado, con tres gabetas, de color café.-----	Q 2,500.00	
1	Cofre de madera color café, para guardar documentos municipales.-	Q 3.00	
1	Pabellón Nacional grande.-----	Q 7.00	
1	Pabellón Nacional pequeño.-----	Q 2.00	
1	Reloj de Pared donado por migueleses ausentes 1,983.-----	Q 50.00	
1	Fax marca Panasonic Kx-FT907LA según factura No. 27760 de Telectrosistemas.-----	Q 1,750.00	
1	Televisor LG 21" pantalla plana.-----	Q 1,595.00	
1	Reproductor DVD LG DVD 92H.-----	Q 575.00	
1	Escritorio ejecutivo linea presidente Donado por Montana Exploradora Según Factura No. 000635 Fecha 12 de Octubre del 2009 con un valor de.	Q 7,425.95	
1	Silla ejecutiva de piel café Donado por Montana Exploradora Según Factura No. 000635 Fecha 12 de Octubre del 2009, con un valor de.	Q 2,083.35	
7	Silla ejecutiva respaldado bajo de cuerina negra a. Q. 1,203,70 C/U Donado por Montana Exploradora Según Factura No.000635 Fecha 12 de Octubre del 2009	Q 8,425.90	
8	Baterías de espera de concha plastica 3 personas a Q. 1,087.95 C/U Donado por Montana Exploradora, Según Factura No. 000636	Q 8,703.60	
	Secretaría municipal:		
2	Archivos de metal de 4 gabetas color negro con valor de Q.750.00 c/u.	Q 1,500.00	
1	Archivo de metal de 4 gabetas color negro.-----	Q 800.00	
2	Sillas giratorias semiejecutivas con brazos de color negro a Q.750.00 c/u.-	Q 1,500.00	
1	Dispensador de agua marca General Electric agua fría y caliente con enfriador según factura No. 1123 de PROFIGUA de fecha 16/11/07.	Q 1,950.00	
1	Archivo de metal de 4 gabetas color gris.-----	Q 150.00	
3	Archivos de metal color negro de 4 gabetas a Q.800.00 c/u.-----	Q 2,400.00	
2	Archivos de metal color negro de 4 gabetas a Q. 833.33 c/u.----	Q 1,666.66	
1	Escritorio Informatti Gerencial color negro de 6 gabetas, según factura No. 28602.	Q 1,775.00	
1	Máquina de escribir marca Royal color gris.-----	Q 2,200.00	



MUNICIPALIDAD DE SAN MIGUEL IXTAHUACAN
DEPARTAMENTO DE SAN MARCOS
DIRECCION DE ADMINISTRACION FINANCIERA INTEGRADA MUNICIPAL
LIBRO DE INVENTARIO



1	Mostrador para atención al cliente Secretaría Municipal Donado por Montana Exploradora Según Factura No. 000635 Fecha 12 de Octubre del 2009, Con un valor de.	Q	26,570.00	184
1	Silla ejecutiva respaldado bajo de cuerina negra Donado por Montana Exploradora Según Factura No.000635 Fecha 12 de Octubre del 2009	Q	1,203.70	
2	Sillas de espera de tela negro sin brazos a Q.500 C/U Donado por Montana Exploradora, Según Factura No. 000636 Fecha 12 de Octubre del 2009.	Q	1,000.00	
1	Escritorios ejecutivos con ala Secretarial Municipal, Donado por Montana Exploradora, Según Factura No.000636 Fecha 12 de Octubre del 2009.	Q	3,569.45	
5	Baterias de espera de concha plastica 3 personas a Q. 1,087.95 C/U Donado por Montana Exploradora, Según Factura No. 000636	Q	5,439.75	
3	Baterias de 3 asientos a Q. 1,125 C/U Donado por Montana Exploradora Según Factura No. 000706 Fecha 14 de Enero del 2010.	Q	3,375.00	
1	Mueble para Impresora Donado por Montana Exploradora Según Factura No. 000636 Fecha 12 de Octubre del 2009	Q	925.90	
	ADICIONES PARA EL AÑO 2022			
	IMPRESORA EPSON L4260 MULTIFUNCIONAL	Q	3,000.00	
5	SILLAS SECRETARIALES CON BRAZO DC-13N	Q	4,875.00	
	Oficial I de Secretaría			
4	Armarios papeleros metalicos 5 paneles color negro a Q.1,666.65 C/U Donado por Montana Exploradora, Según Factura No. 000636 Fecha 12 de Octubre del 2009.	Q	6,666.60	
1	Sillas Secretariales de tela negro sin brazos Donado por Montana Exploradora, Segun Factura No. 000636 Fecha 12 de Octubre del 2009	Q	578.70	
1	Sillas de espera de tela negro sin brazos Donado por Montana Exploradora, Según Factura No. 000636 Fecha 12 de Octubre del 2009.	Q	500.00	
	ADICIONES PARA EL AÑO 2020			
1	Impresora Epson L 5190, Escaner, Fotocopiadora Oficio y Carta, Sistema Continuo, Para Uso En Secretaria Municipal Segun Acuerdo De Alcaldía No. 101-2020 De Fecha 06/08/20	Q	2,600.00	
	Oficial II de Secretaría:			
1	Archivo de metal color negro de 4 gabetas.-----	Q	800.00	
1	Máquina de escribir marca Olibetty carro de 19, línea 98 color gris.-	Q	3,540.20	
1	Escritorio Informatti secretarial color negro de 3 gabetas según factura # 28602.-----	Q	1,375.00	
3	Armarios papeleros metalicos 5 paneles color negro a Q.1,666.65 C/U Donado por Montana Exploradora, Según Factura No. 000636 Fecha 12 de Octubre del 2009.	Q	4,999.95	
1	Sillas Secretariales de tela negro sin brazos Donado por Montana Exploradora, Segun Factura No. 000636 Fecha 12 de Octubre del 2009	Q	578.70	
1	Sillas de espera de tela negro sin brazos Donado por Montana Exploradora, Según Factura No. 000636 Fecha 12 de Octubre del 2009.	Q	500.00	
	Oficial III de Secretaría:			
3	Archivos de metal de 4 gabetas de color negro a Q.800.00 c/u.-	Q	2,400.00	
1	Silla semiejecutiva giratoria color negro.-----	Q	750.00	
1	Armarios papeleros metalicos 5 paneles color negro Donado por Montana Exploradora, Según Factura No. 000636 Fecha 12 de Octubre del 2009.	Q	1,666.65	
1	Sillas Secretariales de tela negro sin brazos Donado por Montana Exploradora, Segun Factura No. 000636 Fecha 12 de Octubre del 2009	Q	578.70	
1	Sillas de espera de tela negro sin brazos Donado por Montana Exploradora, Según Factura No. 000636 Fecha 12 de Octubre del 2009.	Q	500.00	
	Oficial IV de Secretaría			
1	Armarios papeleros metalicos 5 paneles color negro Donado por Montana Exploradora, Según Factura No. 000636 Fecha 12 de Octubre del 2009.	Q	1,666.65	
1	Sillas Secretariales de tela negro sin brazos Donado por Montana Exploradora, Segun Factura No. 000636 Fecha 12 de Octubre del 2009	Q	578.70	
1	Sillas de espera de tela negro sin brazos Donado por Montana Exploradora, Según Factura No. 000636 Fecha 12 de Octubre del 2009.	Q	500.00	
	Dafim			
2	Archivos de metal de 4 gabetas color negro.-----	Q	1,500.00	
1	Archivo de metal de 3 gabetas con caja de seguridad, color negro fac. # 27643 de fecha 09/10/06 de Ofimegua, S. A.-	Q	1,650.00	
1	Silla semiejecutiva con brazos color negro.-----	Q	750.00	



MUNICIPALIDAD DE SAN MIGUEL IXTAHUACAN
DEPARTAMENTO DE SAN MARCOS
DIRECCION DE ADMINISTRACION FINANCIERA INTEGRADA MUNICIPAL
LIBRO DE INVENTARIO



			185
1	Escritorio tipo secretarial color beige de 3 gabetas con fórmica color café.	Q	488.00
1	Dispensador de agua marca General Electric agua fría y caliente con enfriador, según factura 1124 de profugua de fecha 16/11/07.-	Q	1,950.00
1	Mostrador para atención al cliente Tesorería Municipal Donado por Montana Exploradora Según Factura No. 00635 Fecha 12 de Octubre del 2009, con un valor de.	Q	19,930.00
1	Silla ejecutiva respaldado bajo de cuerina negra Donado por Montana Exploradora Según Factura No.000635 Fecha 12 de Octubre del 2009	Q	1,203.70
1	Calefactor marca Delonghi modelo TCH 6590ER semi giratorio control remoto 1500 wats según factura No. 0001602 de fecha 26/12/12	Q	750.00
2	Sillas de espera de tela negro sin brazos a Q.500 C/U Donado por Montana Exploradora, Según Factura No. 000636 Fecha 12 de Octubre del 2009.	Q	1,000.00
1	Escritorios ejecutivos con ala Secretarial Municipal, Donado por Montana Exploradora, Según Factura No.000636 Fecha 12 de Octubre del 2009.	Q	3,569.45
4	Baterías de 3 asientos a Q. 1,125.00 C/U Donado por Montana Exploradora Según Factura No. 000706 Fecha 14 de Enero del 2010.	Q	4,500.00
ADICIONES PARA EL AÑO 2021			
2	SILLAS ROMA XTECH ACOLCHONADA CON RUEDAS SUAVES	Q	1,280.00
ADICIONES PARA EL AÑO 2022			
	IMPRESORA EPSON L4260 MULTIFUNCIONAL	Q	3,000.00
3	SILLAS SECRETARIALES CON BRAZO DC-13N	Q	2,925.00
Encargado de Presupuesto			
2	Archivos de metal de 4 gabetas de color negro.-----	Q	1,550.00
1	Archivo de metal de 4 gabetas color negro.-----	Q	750.00
2	Armarios papeleros metálicos 5 paneles color negro a Q.1,666.65 C/U Donado por Montana Exploradora, Según Factura No. 000636 Fecha 12 de Octubre del 2009.	Q	3,333.30
1	Sillas Secretariales de tela negro sin brazos Donado por Montana Exploradora, Según Factura No. 000636 Fecha 12 de Octubre del 2009	Q	578.70
1	Sillas de espera de tela negro sin brazos Donado por Montana Exploradora, Según Factura No. 000636 Fecha 12 de Octubre del 2009.	Q	500.00
Encargado de contabilidad			
1	Archivo de metal de 4 gabetas color negro.-----	Q	800.00
1	Archivo de madera con puertas de vidrio de color café.--	Q	500.00
1	Silla semiejecutiva con brazos, color negro.-----	Q	750.00
1	Escritorio tipo secretarial color gris y blanco.-----	Q	150.00
1	Máquina rotuladora DYMO Qx50 factura 026552.-----	Q	450.00
1	Máquina de escribir marca Olympia carro de 19".---	Q	2,200.00
1	Engrapadora color negro ACME pequeño.-----	Q	26.95
2	Armarios papeleros metálicos 5 paneles color negro a Q.1,666.65 C/U Donado por Montana Exploradora, Según Factura No. 000636 Fecha 12 de Octubre del 2009.	Q	3,333.30
1	Sillas Secretariales de tela negro sin brazos Donado por Montana Exploradora, Según Factura No. 000636 Fecha 12 de Octubre del 2009	Q	578.70
1	Sillas de espera de tela negro sin brazos Donado por Montana Exploradora, Según Factura No. 000636 Fecha 12 de Octubre del 2009.	Q	500.00
1	UPS con regulador de 700VA, según factura Serie A No. 30826 15/07/2013	Q	550.00
Encargado de Tesorería			
1	Archivo de metal color marrón de 4 gabetas.-----	Q	833.33
1	Silla semiejecutiva con brazos color negro.-----	Q	750.00
1	Escritorio tipo secretarial color gris y blanco.-----	Q	150.00
1	Máquina de escribir PREDON de 19".-----	Q	2,152.00
1	Calculadora pequeña marca Sharp.-----	Q	400.00
2	Engrapadoras marca Swingline de color negro, según factura No. 27241 y 778 a Q.54.25 c/u.--	Q	108.50
2	Armarios papeleros metálicos 5 paneles color negro a Q.1,666.65 C/U Donado por Montana Exploradora, Según Factura No. 000636 Fecha 12 de Octubre del 2009.	Q	3,333.30
1	Sillas Secretariales de tela negro sin brazos Donado por Montana Exploradora, Según Factura No. 000636 Fecha 12 de Octubre del 2009	Q	578.70
1	Sillas de espera de tela negro sin brazos Donado por Montana Exploradora, Según Factura No. 000636 Fecha 12 de Octubre del 2009.	Q	500.00
1	Impresora SAMSUNG 2165, según factura Serie A No. 30826 15/07/2013	Q	710.00
Bodeguero Municipal:			



MUNICIPALIDAD DE SAN MIGUEL IXTAHUACAN
DEPARTAMENTO DE SAN MARCOS
DIRECCION DE ADMINISTRACION FINANCIERA INTEGRADA MUNICIPAL
LIBRO DE INVENTARIO



			186
1	Silla semiejecutiva color negro con brazos.-----	Q	750.00
2	Estanterías de madera sin color a Q.30.00 c/u.--	Q	60.00
1	Mostrador de madera con vidrios.-----	Q	30.00
1	Generador de energía eléctrica marca Honda.-----	Q	16,947.22
425	Sillas plástica de color verde a Q.27.00 c/u.-----	Q	11,475.00
2	Sillas de madera barnizada a Q.7.00c/u.-----	Q	14.00
1	Silla de madera barnizada.-----	Q	8.00
71	Mesas de plástico TURIN varios colores a Q.50.91 c/u.---	Q	3,614.91
1	Sumadora CANON PI-DH, Según factura No. 20959.-----	Q	200.00
Administrador Mercado y Bibliotecario Municipal :			
1	Silla semiejecutiva con brazos color negro.-----	Q	750.00
1	Máquina de escribir, Olympia, gris y blanco.-----	Q	3,540.20
1	Calculadora pequeña negra marca Casio.-----	Q	179.90
1	Mesa de madera de pino color café.-----	Q	150.00
1	Mesa de madera pequeña.-----	Q	75.00
1	Estante de Madera.-----	Q	150.00
2	Sillas de madera color café barnizada a Q8.00 c/u.---	Q	16.00
1	Banca simple de madera.-----	Q	10.00
1	Engrapadora marca Swingline, negro factura 27237.--	Q	54.50
1	Archivo de metal de 3 gabetas y caja de seguridad color negro según factura 786 del 21/08/07.-----	Q	1,960.00
Dirección Municipal de Planificación:			
2	Archivos de metal color negro de 4 gabetas según factura No. 28601 a Q.2,175.00 c/u.-----	Q	4,350.00
2	Escritorios de metal SOHO DELUXE, orbital Workcenter según factura No. 2861 con valor de Q.1,800.00 c/u.-----	Q	3,600.00
2	Silla semiejecutivas de cuero, según factura 28601 de fecha 15/05/06 a Q.1,080.00 c/u.-----	Q	2,160.00
1	Mesa de dibujo incluye lampara y silla según factura 28601.	Q	2,590.00
1	GPS Garmer Etrex vista blanco y negro según factura No. 28601.-	Q	3,280.00
1	Cámara digital HP R717, según factura 28601.-----	Q	3,395.00
1	Sacapuntas eléctrico Boston según factura 791 de fecha 21/08/07.---	Q	300.00
1	Calculadora canon solar según factura 791 de fecha 21/08/07.-	Q	110.00
1	Cafetera marca West Bend eléctrica según factura No. 1119 de Profigua del 16/11/07.-----	Q	900.00
1	Archivo de 4 gavetas color negro según factura No. 0184 de fecha 11-06-09.-----	Q	1,500.00
1	Pizarra de fórmica 2x1 mtrs.-----	Q	804.00
1	Video Cámara digital disco duro modelo DCRSR47L serie 1976478.-	Q	5,599.00
1	Cámara de fotografía Samsug modelo ECWB500 Serie A143C105A00004 con memoria SD de 2GB Modelo T525DSAM2GB, según factura No. 23157 de fecha 12-03-10.	Q	3,499.00
1	Una Fotocopiadora Canon Mod. Imagen Runner Series 1025 multifuncion Incluye gabinete cilindro, de fecha 18-11-11, factura No.6304	Q	7,500.00
10	Sillas de espera sin brazos de tela negra Cod. 8164NGR a Q.500,00 C/U Donado por Montana Exploradora S.A. Según Factura No. 000706 Fecha 14 de Enero Del 2010.	Q	5,000.00
1	GPS Garmin modelo MAP62S serie 21F293621 de fecha 4/12/2013	Q	3,981.60
5	Escritorio tipo secretarial de 3 gavetas según factura Serie F No.31918 de fecha 04/12/2013	Q	5,500.00
13	Estanteria de metal 4 compartimientos dos puertas con llave, según factura serie A No. 31919	Q	16,445.00
3	Silla Secretarial según factura serie A No. 31921 de fecha 04/12/2013	Q	675.00
2	Sillas de cuero tipo Ejecutiva espalda alta con base de rodos, cada una Q 1,150.00 según factura No. 34351 de fecha 08/12/2014	Q	2,300.00
1	cañonera VU3F710423L	Q	3,901.80
ADICIONES PARA EL AÑO 2020			
	Escaner Vertical Epson Ds-770 No. De Serie X3FX010749 Para La DMP	Q	4,700.00
ADICIONES PARA EL AÑO 2021			
4	SILLAS ROMA XTECH ACOLCHONADA CON RUEDAS SUAVES	Q	2,560.00
Asistente I DMP			
1	Silla Secretarial según factura No. 0184 de fecha 11-06-09.	Q	225.00
1	Escritorio secretarial 1201-2D según factura No. 0184 de fecha 11-06-09.	Q	1,045.00
1	Archivo de madera color café con puertas de vidrio y 4 gabetas.-	Q	500.00
1	Archivo de metal con 4 gabetas color negro.-----	Q	833.00
1	Silla semiejecutiva con brazos color negro.-----	Q	750.00
1	Escritorio Informatti Secretarial color negro de 3 gabetas, factura No. 28602.-----	Q	1,375.00
1	Escritorio tipo secretarial de metal, madera y fórmica color gris y blanco.	Q	150.00



MUNICIPALIDAD DE SAN MIGUEL IXTAHUACAN
DEPARTAMENTO DE SAN MARCOS
DIRECCION DE ADMINISTRACION FINANCIERA INTEGRADA MUNICIPAL
LIBRO DE INVENTARIO



1	Máquina de escribir marca royal modelo 440 de color beige.-	Q	440.00	187
1	Máquina de escribir marca Olibetty línea 98, carro 19.-----	Q	3,540.20	
1	Máquina de escribir, marca Olympia modelo 56-B 108 color gris y blanco.	Q	2,200.00	
ADICIONES PARA EL AÑO 2022				
1	CPU AZZA GAMING ECLIPSE CSAZ-440, Procesador core i5 10400f 2.9ghz memoria ddr4 16gb, disco de estado solido 480 gb adata, fuente de poder 550w psaz-550w80+bronze, teclado imice ak-600 metalico gaming, mouse argom arg-ms-2040 gaming combat usb	Q	6,640.00	
1	IMPRESORA EPSON L4160 MULTIFUNCIONAL	Q	3,000.00	
Asistente II DMP				
1	Silla Secretarial según factura No. 0184 de fecha 11-06-09..	Q	225.00	
1	Escritorio secretarial 1201-2D según factura No. 0184 de fecha 11-06-09.	Q	1,045.00	
Oficina Municipal de la Mujer				
1	Un archivo color negro de 4 gabetas según factura No. 00052 de fecha 06-04-2009.-----	Q	975.00	
1	Escritorio Ejecutivo color negro de 6 gabetas según factura No. 00052 de fecha 06-04-09.-----	Q	1,500.00	
1	Calculadora según factura 21585 de fecha 19-10-10.	Q	200.00	
1	Silla semi Ejecutiva Respaldo Medio Mesh, color negro con rodos Según Factura No. 28869 Fecha 9 de Noviembre de 2012, con un valor de Q. 825,00 C/U	Q	825.00	
6	Sillas de espera color negro Según Factura No. 28869 Fecha 9 de Noviembre del 2012, Con un valor de Q. 350,00 C/U	Q	2,100.00	
1	Silla ejecutiva espalda alta cuerina color negro con rodos Según Factura No. 28869 Fecha 9 de Noviembre de 2012 con un valor de Q. 925,00 C/U	Q	925.00	
1	Escritorio ejecutivo de metal color negro de 3 Gavetas con llave Según Factura No. 28869 Fecha 9 de Noviembre de 2012 con un valor de.	Q	1,150.00	
Casa de la Cultura				
1	Cámara de fotografía Samsug modelo ECWB500 Serie A113C105A0000Z con memoria SD de 2GB Modelo T525DSAM2GB, según factura No. 23156 de fecha 12-03-10.---	Q	3,499.00	
2	Calculadoras CASIO DM1600T-W a Q. 210.00 C/U.-----	Q	420.00	
Juzgado de Asuntos Municipales				
1	Silla giratoria con brazos de color negro.-----	Q	350.00	
1	Escritorio ejecutivo con gavetas de ambos lados.-----	Q	1,390.00	
1	Archivo de metal de 4 gavetas con llave.-----	Q	1,300.00	
1	Engrapadora industrial para 220 hojas. Marca Fast. HD-220 color Megro y Blanco. Según factura No. 24705 de fecha 29-07-11.	Q	295.00	
1	Pizarron de formica mediano Color blanco. Según factura No. 24705 de fecha 29-07-11.	Q	325.00	
1	Archivo de metal de 4 gavetas con llave según factura No. 27730 de fecha 21de junio de 2012	Q	1,300.00	
1	Archivo de 4 gavetas con llave, según factura Serie A No. 30827 15/07/2013	Q	1,300.00	
1	Silla ejecutiva de cuero espalda alta, según factura Serie A No. 30827 15/07/2013	Q	1,200.00	
2	Silla de metal con respaldo para espera, según factura Serie A No. 30827 15/07/2013	Q	700.00	
1	Lebrera de metal, puertas habatibles, según factura Serie A No. 30827 15/07/2013	Q	1,160.00	
1	Archivo de metal 4 gavetas con llave según factura No. 005326 de fecha 11-11-2014	Q	1,385.00	
1	Armario de metal con llave según factura No. 005326 de fecha 11-11-2014	Q	2,600.00	
1	archivador de 4 gavetas según factura Serie JE No.1080 de fecha 15/07/2015	Q	1,875.00	
Oficina Forestal Municipal				
1	Archivo de metal de 4 gavetas con llave según factura No. 27767 de fecha 26 de junio de 2012	Q	1,300.00	
1	Escritorio Ejecutivo con gavetas según factura No. 27767 de fecha 26 de junio de 2012	Q	1,450.00	
1	Silla Giratoria Ejecutiva según factura No. 27767 de fecha de 26 de junio de 2012	Q	950.00	
Oficina De Desarrollo Economico				
1	Impresora marca CANON con sistema continuo de tinta, segun factura serie A No. 31922 de fecha 04/12/2013	Q	553.00	
1	Sistema continuo de tinta según factura seria A No. 31922 de fecha 04/12/2013	Q	50.00	
1	Camara Digital Marca SONY serie 322DK de 16 megapizeles y 4GB de memoria según factura serie A No. 31924 de fecha 04/12/2013	Q	1,500.00	
1	Pizarron con formica portatil según factura Serie A No. 31924 de fecha 04/12/2013	Q	105.00	



MUNICIPALIDAD DE SAN MIGUEL IXTAHUACAN
DEPARTAMENTO DE SAN MARCOS
DIRECCION DE ADMINISTRACION FINANCIERA INTEGRADA MUNICIPAL
LIBRO DE INVENTARIO



1	COMPUTADORA DE ESCRITORIO MJ05QTKE	Q	5,775.03	188
1	MONITOR V5K24777	Q	884.97	
1	DISCO DURO EXTERNO (OR 2 TB)	Q	468.72	
1	IMPRESORA MULTIFUNCIONAL W98Y109822	Q	2,098.00	
1	UPS 170522502343	Q	294.67	
1	CAÑONERA WDRK7302710 2,991.08 RDE	Q	2,991.08	
1	ESCRITORIO	Q	1,250.01	
1	SILLA SECRETARIAL	Q	491.06	
1	PANTALLA PARA PROYECCION	Q	592.52	
1	ARCHIVADOR DE 4 GAVETAS	Q	1,294.63	
1	MESA PARA REUNIONES	Q	491.06	
1	SILLA PARA REUNIONES	Q	982.13	
	Oficina de Salud Municipal			
2	Sillas de espera color negro Según Factura No.28868 Feha 9 de Noviembre de 2012 con un valor de Q. 450,00	Q	900.00	
2	Escritorios ejecutivo de dos gavetas con llave Según Factura No. 28868 Fecha 9 de Noviembre de 2012, Con un valor de Q. 1,150,00 C/U	Q	2,300.00	
10	Escritorio tipo Alonzo según factura No. 27852 de fecha 04/12/2013	Q	8,950.00	
1	Archivo de metal 4 gavetas con llave según factura No. 09239 con fecha 10-04-2014	Q	1,350.00	
1	Escritorio de 3 gavetas con llave según factura serie F No. 6 de fecha 23/10/2013	Q	1,100.00	
10	Sillas de espera, metal plastico según factura Serie F No 09 de 23/10/2013	Q	3,750.00	
10	Sillas de espera, metal plastico según factura Serie F No 12 de 23/10/2013	Q	3,750.00	
1	Archivo de 4 gavetas con llave, según factura Serie F No. 16 de fecha 23/10/2013	Q	1,300.00	
2	Escritorio de 3 gavetas con llave según factura serie F No. 16 de fecha 23/10/2013	Q	2,600.00	
4	Silla Tipo Secretarial según factura No 12 de fecha 23/10/2013	Q	900.00	
2	Archivos de metal de 4 gavetas según factura No. 0033 de fecha 10/08/16 a un costo de Q. 950.00 C/U.	Q	1,900.00	
1	Escritorio Secretarial Ejecutivo con 3 gavetas, de matal según factura No. 0033 de fecha 10/08/16.	Q	1,100.00	
1	Archivo para documentos de 4 gavetas según factura No. 0022 de fecha 26-08-16	Q	950.00	
1	Archivo de 4 gavetas de metal color negro según factura No. 0142	Q	1,350.00	
1	Equipo de mobiliario incluye silla y un escritorio para la casa de la Cultura Migulense, según factura No. 00051 de fecha 23-12-16	Q	2,600.00	
1	Mueble para Centro de Monitoreo según factura No. 00179 de fecha 09/12/16	Q	3,800.00	
	EQUIPO DE COMPUTO			
	Alcaldía Muncipal:			
1	Noteboock Toshiba Tecra A5/SP559/PM 1.86 GH2, según factura No. 28384 del 29/05/06.	Q	17,912.00	
1	Computadora marca DELL PC P4 2400 Mhz color negro Disco duro 40GB IDE Combo Memoria 512mb Dimm combo Monitor CRT de 17 "Grado" "A" (combo) CDRoom Floppy Disk Drive Cable de Poder combo Puertos USB Fuente de poder, teclado y Mouse . Según factura No. 261 de fecha 23 de mayo de 2011.	Q	1,600.00	
	ADICIONES PARA EL AÑO 2021			
1	COMPUTADORA PORTATIL NOTEBOOK HP ENVY X360 BD0023DX I7-1165G7 8GB, SSD 512GB, 13.3" TOUCH SCREEN W10 HOME CND0385591, PARA USO EN LA ALCALDIA MUNICIPAL, SEGUN ACUERDO DE ALCALDIA NO. 75-2021 DE FECHA 11/05/21	Q	8,825.28	
	RECEPCION MUNICIPAL			
	UPS MARCA FORZA NT-1001 DE 1000 V.A.	Q	550.00	
	IMPRESORA MULTIFUNCIONAL EPSON L-380	Q	1,850.00	
1	COMPUTADORA ALL IN ONE HP 20-0001LA PROCESADOR CELERON 13060/4GB RAM DDR3/1 TERA DE HD/DVDRW/WINDOUWS10	Q	4,600.00	
1	Monitor a color de 14 pulgadas.			
1	CPU procesador intel pentium 4 156 MB.			
1	Impresora FX 1170 color blanco, total equipo (C.P.U. Monitor e Impresora.	Q	7,000.00	
1	UPS. Regulador de voltaje HP de 500 VA.	Q	850.00	
1	Impresora Marca Epson Modelo LX 300.	Q	1,998.75	
1	Computadora de Escritorio Dual Core 1 GB de RAM Monitor LCD Samsung.	Q	4,900.00	



MUNICIPALIDAD DE SAN MIGUEL IXTAHUACAN
DEPARTAMENTO DE SAN MARCOS
DIRECCION DE ADMINISTRACION FINANCIERA INTEGRADA MUNICIPAL
LIBRO DE INVENTARIO



1	UPS, de 700 WATS FORZA.-----	Q	350.00	189
1	Computadora de Escritorio HP modelo MS210LA, según factura No. 23158 de fecha 12-03-10.-----	Q	6,999.00	
1	Impresora de Tinta Canon modelo IP 1900 Serie HKX514425, según factura No. 23158 de fecha 12-03-10.-----	Q	299.00	
Secretaría Municipal:				
1	Monitor HP. L1506 de color negro.			
1	CPU DX 2,000 M/P3.2E/80BRF/5125/4.			
1	UPS. De color negro, valor total, CPU, Monitor y UPS.-----	Q	11,835.00	
1	Memoria USB 1 gb. Kingston, según factura No. 28288 del 29/03/06.-	Q	817.00	
1	Monitor de colores de 14 pulgadas.			
1	UPS. Reguladro de voltaje Hewlett Packard.-----	Q	850.00	
1	Equipo de Cómputo Marca Compack HP modelo DX2, 300 EN774LA, CPU tipo torre, Procesador Intel Pentium IV de 3.2 HH2, 312MB de memoria RAM, disco duro de 8GB, Combo lectorde DVD, quemadora de Cds., Floppy de 1.44 MB, tarjeta madre, sonido, video, red, sistema operativo Windows XP PRO, monitor LCP DE 15", teclado, mouse, bocinas, impresora HP-1360, UPS de 700 V.A., según factura 28969 de fecha 21/08/07.-	Q	9,500.00	
1	Lapotp DELL Inspiron Azul 2 GB RAM 120 GB Disco Duro.	Q	7,900.00	
1	Impresora Laser HP 1006.-----	Q	1,200.00	
1	Computadora de escritorio modelo P6100 LA Monitor de 20 HP 2009 M 3CQ 9162 F4R, CPU Para P6100 LA CPU P6100 LAMXX 929070C.-	Q	7,822.18	
1	Computadora de Escritorio Pantalla Plana Color negro Modelo. HP4005010.	Q	5,599.00	
1	Impresora Laser Mono Sam Sung modelo ML1665 . Factura No. 23861 de fecha 20-07-11	Q	699.00	
1	Escaner de Gama plana HP. G2410 Memoria DDRB De 26B. Unidad de disco Duro SATA 36 de 500GB (RPM). Según factura No. 23861 de fecha 20-07-11. De distribuidora Eletronica , S.A.	Q	529.00	
1	Impresora Laser Lamsung modelo ML1865. Según factura No. 23899 de fecha 28-07-11. De Distribuidora Electrónica, S.A.	Q	799.00	
1	Impresora/copiadora Bizhub 185 según factura No. 17937 con fecha 04/08/2014	Q	8,130.00	
1	Impresora Laser HP P1606DN, según factura No. 34179 de fecha 03/12/2014	Q	1,400.00	
1	Computadora HP TODO EN 1 23-Q154LA AMD 8 GB DE RAM/1TB de disco duro, pantalla de 23" touch, teclado y mouse, según factura No. 37487	Q	9,500.00	
1	PAGO POR UNA IMPRESORA EPSON L380 MULTIFUNCIONAL NUMERO DE SERIE AX34N034457 LA CUAL SERVIRA PARA EL USO EXCLUSIVO DE LA SECRETARIA MUNICIPAL , SEGUN ACUERDO DE ALCALDIA NO. 150A-2017 A VEINTITRES DIAS DEL MES DE AGOSTO DEL AÑO 2017.	Q	1,850.00	
ADICIONES PARA EL AÑO 2021				
1	COMPUTADORA PORTATIL NOTEBOOK HP DA 0041DX 17 8550U 12GB. 15.6 HD TOUCHSCREEN W10 HOME CND03807MR, PARA USO EN LA SECRETARIA MUNICIPAL, SEGUN ACUERDO DE ALCALDIA NO. 69-2021 DE FECHA 05/05/21	Q	7,732.56	
1	IMPRESORA PARA USO EN SECRETARIA MUNICIPAL DE LA MUNICIPALIDAD DE SAN MIGUEL IXTAHUACAN, SEGUN ACUERDO DE ALCALDIA NO. 251-2021 DE FECHA 28/09/21	Q	3,500.00	
Oficial II de Secretaría:				
1	Monitor marca PAKARD BELL.			
1	CPU. PAKARD.			
1	Impresora Epson FX 1170 Color blanco, total monitor, CPU e impresora.	Q	15,500.00	
1	Computadora de Escritorio Dual Core 1 GB de RAM Monitor LCD Samsung.-----	Q	4,900.00	
1	UPS de 700 WATS. FORZ.-----	Q	350.00	
Oficial III de Secretaría:				
1	Monitor HP, L1506 color negro.			
1	Computadora DX 2,000 M/P3.2E/8BRF/512F/4 incluye UPS, valor equipo (monitor, CPU, y UPS).-----	Q	11,835.00	
1	USB de 1 gb, Kingston según factura 28386 del 29/03/06.	Q	817.00	
1	Impresora Epson de carro LQ. 590 de color gris según factura No. 28386 de fecha 29/03/06.-----	Q	3,533.40	
Coordinador de Programas				
1	Computadora portatil, procesador Core i5 modelo G42368LA SERIE GCD3060PQ2, según factura No. 11B 21022 Coordinación de programas	Q	6,699.00	
1	Impresora/copiadora Bizhub 185 según factura No. 17939 con fecha 04/08/2014	Q	8,130.00	
Oficina de Salud Municipal				



MUNICIPALIDAD DE SAN MIGUEL IXTAHUACAN
DEPARTAMENTO DE SAN MARCOS
DIRECCION DE ADMINISTRACION FINANCIERA INTEGRADA MUNICIPAL
LIBRO DE INVENTARIO



190

1	Computadora de escritorio completa. Procesador core 15 memoria RAM 4cb DDR3 disco duro 500cb Sata 1RJ45, U5b 2.o entrada para micrófono entrada y salida estéreo lector de tarjetas lector y quemadura de DVD rw monitor led 20" Hp teclado y mouse USB ups Bateria 750va según factura No. 09236 con fecha 10-04-2014	Q	6,200.00
1	Impresora multifuncional canon MG2410 según factura No. 09236 con fecha 10-04-2014	Q	625.00
	Oficina de Desarrollo Economico		
1	Computadora Portatil HP Pavilion x360 11-N010LA procesador Pentium N3520/2.166 GHz, licencia Windows 8.1 64-bit memoria de 4 gb disco duro de 500gb, 11.6" pantalla tactil, inalambrico 802.11n, Bluetooth 4.0, resolucio 1366x768 (HD), según factura No. 34197 de fecha 03/12/2014	Q	5,600.00
1	Proyector Epson Powerlete X24 proyector LCD, de 3500 lumenes, resolucio XGA 1024x768, tecnologia 3 LCD, vida util de lampra de 5000 horas, según factura No. 34197 de fecha 03/12/2014	Q	6,600.00
	Dafim		
1	Impresora Matrix marca Epson modelo L-Q 590 color negro donado por el INFOM serie FSQ y 025496.--	Q	2,694.02
1	Impresora matricial marca Epson Modelo TM-4220 serie FFFG 152593 FFFG 152592 Color beige donado por el INFOM.-----	Q	2,435.44
2	UPS marca TRIPLITTE modelo AUR 7504, 750 VA. Alimentación eléctrica 110 V, serie No. 9425A Y00M511700094, 9425A Y00M511700034, 9425A Y00M511700033, 9425A Y00M511700093, 9425A Y00M511700052, 9425A Y00M511700051, color negro donado por el INFOM.	Q	1,128.60
1	Memoria USB 1 gb. Kingston, según factura No. 28386 de fecha 29/03/06.-	Q	817.00
1	Computadora Portatil HP, PAVILIONS, 1277 LA, mas maletín promocional factura No. 000903 de fecha 09-09-09.-----	Q	9,500.00
1	Bateria para computadora HP Según factura No. 7635 Fecha 11 de Septiembre de 2012.	Q	600.00
1	Impresora canon IP 2700 Según Factura No. 7635 Fecha 3 de Septiembre 2012	Q	265.00
1	UPS MARCA FORZA NT-1011 DE 1000VA A 550 C7U QUE SERVIRA PARA USO EXCLUSIVO DE LA DIRECCION DE ADMINISTRACION FINANCIERA INTEGRADO MUNICIPAL DAFIM MUNICIPALIDAD DE SAN MIGUEL IXTAHUACAN SEGUN ACUERDO DE ALCALDIA NO. 149-2017 A VEINTIDOS DIAS DEL MES DE AGOSTO DEL AÑO 2017.	Q	550.00
1	COMPRA DE UN MAUS 3D OPTICAL MAUSE VERSION CARRO DEPORTIVO	Q	50.00
1	COMPUTADORA AAL IN ONE HP PAVILION 27-R002LA.	Q	12,000.00
1	Notebook Dell Inspiron 14LA-54210U Inspiron 13458-15H45OBW5, Procesador Intel Core 15-4210U (1.7 GHZ) 4GB DDR3L 500gb, Pantalla de 14", Windows 10, Número de serie 1867982 según factura No. 4432 de fecha 7/11/2016	Q	6,498.00
1	Impresoras Epson L220 según factura No. 04415 de fecha 03-11-16 a Q. 1,800.00 C/U	Q	1,800.00
	Encargado de Presupuesto		
1	Monitor marca Compaq EBO Intel con Bocinas Incorporadas, pantalla plana de 15".		
1	CPU. Color negro Compaq Pentium 4 256 MB. Disco de 4 GB, CD ROOM Y CDRW.		
1	Impresora marca Epson LQ. 2170, total monitor, CPU, e Impresora.-	Q	15,000.00
1	Computadora marca IBM modelo THINCENTRE A-51, Procesador Intel Pentium Memoria RAM 512, Disco duro de 80 gb, CPU. Serie 8136 KSCLK P2P9P, 8136 KSCLK P2P9A, 8136 KSCLK P2P8F, 8136 KSCLK P2P9X, 8136 KSCLK P2P5Y, 8136 KSCLK P2P3L, teclados series 0602452, 0613715, 0613641, 0613559, 0602608, 0602819, Mouse serie, 23-232292, 32-236740, 23-236745, 23-257797, 23-231343, 23-231626, donado por el INFOM.	Q	9,653.38
1	UPS marca TRIPLITTE modelo AUR 7504, 750 VA. Alimentación eléctrica 110 V, serie No. 9425A Y00M511700094, 9425A Y00M511700034, 9425A Y00M511700033, 9425A Y00M511700093, 9425A Y00M511700052, 9425A Y00M511700051, color negro donado por el INFOM.	Q	564.30
1	Impresora Epson carro LQ 590 de carro color gris según factura No. 2838 de fecha 29/03/06.---	Q	3,533.40
1	Impresora /copiadora Bizhub 185 según factura No. 17936 con fecha 04/08/2014	Q	8,130.00
1	IMPRESORAS EPSON MATRICIAL LQ-590+11 A 3100 C/U	Q	3,100.00
	Guarda Almacen		



MUNICIPALIDAD DE SAN MIGUEL IXTAHUACAN
DEPARTAMENTO DE SAN MARCOS
DIRECCION DE ADMINISTRACION FINANCIERA INTEGRADA MUNICIPAL
LIBRO DE INVENTARIO



			191
1	UPS MARCA FORZA NT-1011 DE 1000VA A 550 C7U QUE SERVIRA PARA USO EXCLUSIVO DE LA DIRECCION DE ADMINISTRACION FINANCIERA INTEGRADO MUNICIPAL DAFIM MUNICIPALIDAD DE SAN MIGUEL IXTAHUACAN SEGUN ACUERDO DE ALCALDIA NO. 149-2017 A VEINTIDOS DIAS DEL MES DE AGOSTO DEL AÑO 2017.	Q	550.00
Encargado de Contabilidad			
1	Monitor procesador Intel Pentium.		
1	CPU. Intel Pentium 4,156 MB, valor total Mon. y CPU.-----	Q	7,000.00
1	UPS marca HP de 500 VA.-----	Q	850.00
1	Impresora marca Epson modelo FX 1180.-----	Q	1,998.00
1	Computadora marca IBM modelo THINCENTRE A-51, Procesador Intel Pentium Memoria RAM 512, Disco duro de 80 gb, CPU. Serie 8136 KSCLK P2P9P, 8136 KSCLK P2P9A, 8136 KSCLK P2P8F, 8136 KSCLK P2P9X, 8136 KSCLK P2P5Y, 8136 KSCLK P2P3L, teclados series 0602452, 0613715, 0613641, 0613559, 0602608, 0602819, Mouse serie, 23-232292, 32-236740, 23-236745, 23-257797, 23-231343, 23-231626, donado por el INFOM.-----	Q	9,653.38
1	Impresora Laser marca Lexmarc modelo 332 EW serie 722 M3CM de color negro donado por el INFOM.-----	Q	3,010.83
1	Impresora matricial marca Epson TMU 220 series FFFG 152593 Y FFFG 152592 color beige donado por el INFOM.-	Q	2,435.44
1	UPS marca TRIPLITTE modelo AUR 7504, 750 VA. Alimentación eléctrica 110 V, serie No. 9425A Y00M511700094, 9425A Y00M511700034, 9425A Y00M511700033, 9425A Y00M51170093, 9425A Y00M511700052, 9425A Y00M511700051, color negro donado por el INFOM.-----	Q	564.30
1	Computadora Portatil Mini HP1020 LA, Factura No. 000903 de fecha 09-09-09.-----	Q	3,800.00
1	Computadora de escritorio pantalla plana color negro modelo HP1005116A. SegúnF. #23860 de fecha 20-07-11.	Q	6,899.00
1	Escaner de cama Plana HP. GB. Unidades Internas Sa.TA 36 de ITB (7200 RPM) . Según factura No. 23860 de fecha 20-07-11. De Distribuidora Electronica,S.A.	Q	529.00
1	Impresora Multifuncional EPSON L 565 con sistema de tinta continuo de fabrica, según factura Serie A2 No. 11459 de fecha 21/12/2015	Q	2,950.00
1	UPS MARCA FORZA NT-1011 DE 1000VA A 550 C7U QUE SERVIRA PARA USO EXCLUSIVO DE LA DIRECCION DE ADMINISTRACION FINANCIERA INTEGRADO MUNICIPAL DAFIM MUNICIPALIDAD DE SAN MIGUEL IXTAHUACAN SEGUN ACUERDO DE ALCALDIA NO. 149-2017 A VEINTIDOS DIAS DEL MES DE AGOSTO DEL AÑO 2017.	Q	550.00
Encargado de Tesorería			
1	Computadora DX 2,000 M/P3.2E/80 BRF/512 F/4, Monitor HP. L 1506 color negro, UPS, según factura No. 28385 de fecha 29/03/06.-	Q	11,835.00
1	Impresora Epson LQ 590 de color gris, según factura No. 28385 del 29/03/06.-----	Q	3,533.40
1	IMPRESORAS EPSON MATRICIAL LQ-590+11 A 3100 C/U	Q	3,100.00
1	LECTOR DE CODIGO DE BARRAS Ii51H304127	Q	874.98
Encargado de Compras			
1	Escaner De documentos, marca Epson, Modelo SD-530 según acuerdo de Alcaldía No. 107B-2018	Q	4,000.00
1	UPS MARCA FORZA NT-1011 DE 1000VA A 550 C7U QUE SERVIRA PARA USO EXCLUSIVO DE LA DIRECCION DE ADMINISTRACION FINANCIERA INTEGRADO MUNICIPAL DAFIM MUNICIPALIDAD DE SAN MIGUEL IXTAHUACAN SEGUN ACUERDO DE ALCALDIA NO. 149-2017 A VEINTIDOS DIAS DEL MES DE AGOSTO DEL AÑO 2017.	Q	550.00
1	Impresoras Epson L220 según factura No. 04415 de fecha 03-11-16 a Q. 1,800.00 C/U	Q	1,800.00
Dirección Municipal de Planificación:			
2	Computadoras marca IBM modelo THINCENTRE A-51, Procesador Intel Pentium Memoria RAM 512, Disco duro de 80 gb, CPU. Serie 8136 KSCLK P2P9P, 8136 KSCLK P2P9A, 8136 KSCLK P2P8F, 8136 KSCLK P2P9X, 8136 KSCLK P2P5Y, 8136 KSCLK P2P3L, teclados series 0602452, 0613715, 0613641, 0613559, 0602608, 0602819, Mouse serie, 23-232292, 32-236740, 23-236745, 23-257797, 23-231343, 23-231626, de color negro donado por el INFOM.---	Q	19,306.76



MUNICIPALIDAD DE SAN MIGUEL IXTAHUACAN
DEPARTAMENTO DE SAN MARCOS
DIRECCION DE ADMINISTRACION FINANCIERA INTEGRADA MUNICIPAL
LIBRO DE INVENTARIO



			192
2	UPS marca TRIPLITTE modelo AUR 7504, 750 VA. Alimentación eléctrica 110 V, serie No. 9425A Y00M511700094, 9425A Y00M511700034, 9425A Y00M511700033, 9425A Y00M511700093, 9425A Y00M511700052, 9425A Y00M511700051, color negro donado por el INFOM.-----	Q	1,128.60
1	Scanner Scanjet HP 4670 color gris según factura No. 28386 de fecha 29/03/2006.-----	Q	1,678.00
1	Notebook Toshiba Tecra AS/SP559/PM1.86GHZ factura 28388 del 29-03-2006.-----	Q	17,912.00
1	Impresora Laser Jet 1020 según Factura No. 28388 de fecha 29-03-06	Q	1,431.30
1	PAGO POR LA COMPRA DE UNA PANTALLA PARA COMPUTADORA HP ORIGINAL PARA USO EXCLUSIVO DE LA DIRECCIÓN MUNICIPAL DE PLANIFICACION SEGÚN ACUERDO DE ALCALDÍA NO 223-2017	Q	2,243.00
1	Memoria USB de 1Gb kingston según factura No.28388 de fecha 29-03-06-----	Q	1,634.00
1	Impresora HP Laser JET P1005 según factura No. 0185 de fecha 11-06-09.-----	Q	1,100.00
1	HUB, USB Para 4 puertos según factura No. 0185 de fecha 11-06-09.-	Q	104.00
1	Mini Mouse conexión USB, Para Laptop Optico según factura No. 0185 de fecha 11-06-09.-----	Q	168.00
1	UPS de 500 VA marca COP con 6 saupas, según factura No. 0185 de fecha 11-06-09.-----	Q	495.00
1	Computadora Combo 3LCD 19" Laste, Teclado, Mouse, bocinas Micro Core 2 DVO 2.5, RAM 2 GB, Disco 250GB Quemadora, Lector, según factura No. 0185 de fecha 11-06-09.-----	Q	7,550.00
1	Computadora portatil HP modelo BV6 20771A serie CNF4964 GGF, según factura No. 23155 de fecha 12-03-10	Q	9,439.00
2	UPS 700 VA, Según factura No. 015 de fecha 13-07-10	Q	1,700.00
1	Impresora Epson multifuncional de sistema continuo de tinta, según factura No. 34351 de fecha 08/12/2014	Q	1,500.00
1	Impresora EPSON L210 sistema de tinta continuo 4 colores según factura Serie A No. 6360 de fecha 11/12/2015	Q	1,800.00
1	Impresora Epson L575 según factura No. 4417 de fecha 03-11-16	Q	2,800.00
	PAGO POR LA IMPRESORA EPSON PARA USO EXCLUSIVO DE LA DIRECCION MUNICIPAL DE PLANIFICACION -DMP- DE LA MUNICIPALIDAD DE SAN MIGUEL IXTAHUACAN SAN MARCOS, SEGUN ACUERO DE ALCALDIA NO. 149-2017 A VEINTIDOS DIAS DEL MES DE AGOSTO DEL AÑO 2017	Q	3,350.00
1	Notebook Dell i5559-6680SLV C17-6500U Inspiron 155559-6680SLV. Procesador Intel Core 17-6500U (2.5GHz) 16GB DDR3L, 1TB Pantalla de 15.6" Touchscreen DVD-RW. AMD Radeom R5 m335 4 GB/Windows 10 Número de serie FF25572 según factura No. 4657 de fecha 14/12/16	Q	9,985.00
	ADICIONES PARA EL AÑO 2021		
1	IMPRESORA EPSON MULTIFUNCIONAL L5190 PARA USO EN LA DIRECCION MUNICIPAL DE PLANIFICACION, SEGUN ACUERDO DE ALCALDIA NO. 212-2021 DE FECHA 13/08/21	Q	3,500.00
	Asistente II DMP		
1	Silla Secretarial según factura No. 0184 de fecha 11-06-09.	Q	225.00
1	Escritorio secretarial 1201-2D según factura No. 0184 de fecha 11-06-09.	Q	1,045.00
1	Impresora Epson L575 Multifuncional según factura No. 38930 de fecha 09-11-16	Q	3,525.00
	Oficina Municipal de la Mujer		
1	Computadora de escritorio INTEL PENTIUM DUAL-CORE dos discos 2.86 #2 Mother Board Biostar memoria DDV 22GB Lector de memoria interno quemadora DVD'S, disco duro Data 250 GB, Targeta de video, tarjeta de sonido integrado, puerto USB, CASE NOTECH, Monitor de LCD 15" BENG Teclado multimedia Mouse óptico y bocinas, según factua Serie A No. 00051 de fecha 06-04-2009.-----	Q	5,500.00
1	Impresora Canon HP 1900.-----	Q	350.00
1	Computadora portatil TOSHIVA serie No. 2D119855C disco duro de 500 GB, Memoria de 4GB seugun factura No. 15 de fecha 23/10/2013	Q	6,500.00
1	Pizarra con Formica y Tripode según factura serie F No. 15 de fecha 23/10/2013	Q	1,125.00
1	Computadora HP Probook 440 g2, Procesador Core IS-S200V, Memoria Ram DDR3 4 GB, Disco duro 750 GB, Gráficos Intel HD 5500, Carcasa Metálica, Wifi, Cámara Web, Licencia de Windows 7 Incluye maletín, según factura No. 39084	Q	7,950.00



MUNICIPALIDAD DE SAN MIGUEL IXTAHUACAN
DEPARTAMENTO DE SAN MARCOS
DIRECCION DE ADMINISTRACION FINANCIERA INTEGRADA MUNICIPAL
LIBRO DE INVENTARIO



193

1	IMPRESORA MULTIFUNCIONAL EPSON L565 MODELO C463C COLOR NEGRO DONADO POR USAID	Q	2,600.64	
1	CAÑONERA MARCA EPSON MODELO H552A COLOR NEGRO DONADO POR USAID NEXOS LOCALES	Q	4,245.00	
	Biblioteca Municipal			
1	Computadora de escritorio HP Pavilion A11-1N-ONE-W1000W57 Home Premium Original 64 GI modelo M5225IA serie 4CS004038D, Según factura No. 23371 de fecha 16/07/10.	Q	7,399.00	
1	UPS de 750 VA APC Modelo BE 750G Serie 3B1004X168298, según factura No. 23372 de fecha 16-07-10.---	Q	999.00	
1	Impresora de Inyección tinta CANON modelo IP 2700 Serie HPXA09710, Según factura No. 23372 de fecha 16-07-10.-	Q	339.00	
1	Impresora marca CANON según factura No. 31940 de fecha 04/12/2013	Q	590.00	
1	Archivo de metal con llave según factura seria A No. 31940 de fecha 04/12/2013	Q	1,300.00	
1	Escritorio Secretarial con silla según factura serie A No. 31940 de fecha 04/12/2013	Q	1,250.00	
1	REUTER NEXXT NEBULA 300 SEGÚN ACUERDO DE ALCALDÍA NO. 223-2017 DE FECHA 21/12/2017	Q	245.00	
3	TARJETA DE RED INALAMBRICAS NEXXT 185 C/U SEGÚN ACUERDO DE ALCALDÍA NO. 223-2017 DE FECHA 21/12/2017	Q	555.00	
12	UPS+REGULADOR FORZA NT-511 500VA 325 C/U SEGÚN ACUERDO DE ALCALDÍA NO. 223-2017 DE FECHA 21/12/2017	Q	3,900.00	
2	MOUSE XTECH XTM-410G 69 C/U SEGÚN ACUERDO DE ALCALDÍA NO. 223-2017 DE FECHA 21/12/2017	Q	138.00	
1	Máquina de escribir marca Olympia modelo 56-B registro 108 color gris y blanco.-----	Q	2,325.00	
	Oficina Municipal de Educacion			
1	Pizarron con formica y tripode según factura Serie A No. 31934 de fecha 04/12/2012	Q	1,125.00	
1	Impresora canon M64210 multifuncional según factura No. 005109 con fecha 27-06-2014	Q	575.00	
	ADICIONES PARA EL AÑO 2021			
1	COMPUTADOR PORTATIL LENOVO 81WD00U 9US COLOR PLAITIUM PAR AUSO EN LA OFICINA MUNICIPAL DE EDUCACION, SEGUN ACUERDO DE ALCALDIA NO. 156-2021 DE FECHA 21/07/21	Q	6,275.00	
	Técnico de Informática			
1	Impresora canon MP 280 Según Factura No. 7636 Fecha 3 de Septiembre 2012	Q	435.00	
1	Impresora Canon IP7210 según factura No. 02199 de fecha 30-11-16	Q	2,221.00	
	Juzgado de Asuntos Municipales			
1	Computadora Portatil , modelo G.41065LA PROCESADOR I5 4am de Ram y 640 de Disco Duro. Según factura No. 23897. De fecha 28-07-11.	Q	7,999.00	
1	Impresora/copiadora Bizhub 185 según factura No. 17938 con fecha 04/08/2014	Q	8,130.00	
1	Impresora multifuncional canon HG2410 según factura No. 005326 con fecha 11/11/2014	Q	575.00	
1	Impresora EPSON L210 sistema de tinta continuo 5 colores según factura Serie JE No. 1080 de fecha 15/07/2015	Q	2,440.00	
	Fontanería Municipal			
1	Equipo de computo P4 20/512/90CD mini desktop Marca Dell Monitor Lcd 15" nec.	Q	1,800.00	
1	Computadora portatil TOSHIVA serie No. 2D119731C disco duro de 500 GB, Memoria de 4GB seugun factura No. 12 de fecha 23/10/2013	Q	6,500.00	
1	Impresora Multifuncional Marca CANON serie 3422 según factur seri F no. 16 de fecha 23/10/2013	Q	1,450.00	
1	Proyector Epson S18+3000 Lumenes, Modelo V9TK5301862	Q	4,245.00	
1	Impresora Epson L565 Multifuncional, a color, USB Bluetoo Ecotank según factura No. 38007	Q	3,500.00	
1	Impresora Canon según factura No. 0022 de fecha 26/08/16	Q	295.00	
1	Impresora canon IP7210 RXMA según factura No. 46 de fecha 26/08/16	Q	860.00	
1	Computadora portátil marca HP procesador CORE 17 memoria Ram 6 GB disco duro de 750 GB pantalla de 15.6" Windows 7 según factura No. 38677	Q	9,200.00	
2	Monitores tipo Tu de 42" Led según factura No. 158 de fecha 02/11/16	Q	7,920.00	
1	Computadora de Escritorio Core i5 Procesador Intel Core i5 MB Gigabyte, 8gb de RAM. HD de 1 Tera dvdwr, card reader, case, teclado, mouse, bocinas y monitor de 20" Número de serie 161107-02	Q	6,412.50	
1	Impresora Multifuncional Epson Ecotank L220 según factura No. 001195 de fecha 06-12-16	Q	1,699.00	



MUNICIPALIDAD DE SAN MIGUEL IXTAHUACAN
DEPARTAMENTO DE SAN MARCOS
DIRECCION DE ADMINISTRACION FINANCIERA INTEGRADA MUNICIPAL
LIBRO DE INVENTARIO



			194
12	UPS de 750 VA de capacidad con supresor de picos (para uso en Cámaras de Vigilancia) según factura No. 180 de fecha 09-12-16 a Q. 736.00 C/U	Q	8,832.00
2	Gravador NVR Para 16 CH con capacidad de 5 megapíxeles en tiempo real con capacidad para 2 disco duro Sata, según factura No. 178 de fecha 09-12-16 con un costo de Q. 5,200.00 C/U, (Equipo para Cámaras de Vigilancia)	Q	10,400.00
4	Disco duro de 4 terabit Sata según factura No. 178 de fecha 09-13-16 con costo de Q. 2,500.00 C/U (Equipo para Cámaras de Vigilancia)	Q	10,000.00
1	Computadora de Escritorio Windos 7 Profesional (32/64, Bits) mas software VMS monitor de 32" Procesador Intel Core i5-2400 (3.10 GHZ) más disco (equipo para Cámaras de Vigilancia)	Q	6,400.00
12	Fuentes de 24 voltios AC para cámaras PTZ	Q	6,960.00
3	UPS de 1100 AV de 660 Watts de potencia con supresor de picos según factura No. 179 de fecha 09-12-16 con un costo de Q.2,300.00 C/U	Q	6,900.00
1	CPU Celeron G1820 2.7 GHz 1150 para secretaría municipal según factura No. 04658 de fecha 14-12-16	Q	631.13
	MAQUINARIA MUNICIPAL		
1	Computadora de Escritorio Core i5 Procesador Intel Core i5 MB Gigabyte, 8gb de RAM. HD de 1 Tera dvd, card reader, case, teclado, mouse, bocinas y monitor de 20" Número de serie 161107-01	Q	6,412.50
1	UPS MARCA FORZA NT-1011 DE 1000 VA	Q	550.00
1	COMPUTADORA DE ESCRITORIO CORE I5 PROCESADOR INTEL CORE I5.MB GIGABYT. 8GB DE MEMORIA RAM 1 TERA DE H/DCDRW. READER. CASE TECLADO, MOUSE, BOCINAS, MONITORSEGUN ACUERDO DE ALCALDIA NO. 149-2017 A VEINTIDOS DIAS DEL MES DE AGOSTO DEL AÑO 2017	Q	5,880.00
	BOMBEROS MUNICIPALES		
1	COMPUTADORA ALL ONE HP 20-C001LA PROCESADOR CELRON J3060/4GB RAM DDR3/11 TERA DEHD/DVD RW/19.5"WINDOWS 10/KIT SEGUN ACUERDO DE ALCALDIA NO. 149-2017 A LOS VEINTIDOS DIAS DEL MES AGOSTO DEL AÑO 2017	Q	4,600.00
1	UPS MARCA FORZAN NT-1011 DE 1000 VA	Q	550.00
1	IMPRESORA CANON E402 MULTIFUNCIONAL NO. DE SERIE KKWV04759.	Q	390.00
	OFICINA DE RECURSOS HUMANOS		
1	Notebook Dell Inspiron 14LA-54210U Inspiron 13458-15H45OBW105, Procesador Intel Core 15-4210U (1.7 GHZ) 4GB DDR3L 500gb, Pantalla de 14", Windows 10, Número de serie 1857982 según factura No. 4432 de fecha 7/11/2016	Q	6,498.00
1	COMPRA DE EQUIPO DE OFICINA QUE SERA EXCLUSIVO DE LA OFICINA DE RECURSOS HUMANOS DE LA MUNICIPALIDAD DE SAB MIGUEL IXTAHUACAN SEGUN ACUERDO DE ALCALDÍA 75-2016 DE FECHA 3-04-2017	Q	6,753.00
1	IMPRESORA EPSON MULTIFUNCIONAL L575 COLOR NEGRO DONADO POR USAID	Q	2,098.21
1	COMPUTADORA HP COLOR NEGRO DE ESCRITORIO PANTALLA PLANA DONADO POR USAID	Q	6,494.00
1	ARCHIVO DE 4 DRAWERS DONADO POR USAID	Q	1,294.64
1	MONITOR COLOR NEGRO DONADO POR USAID	Q	921.00
1	UPS DONADO POR USAID	Q	607.50
1	CAÑONERA MARCA EPSON MODELO H692A DONADO POR USAID	Q	4,955.36
	ADICIONES PARA EL AÑO 2021		
1	IMPRESORA CANON G411 MULTIFUNCIONAL PARA LA OFICINA DE RECURSOS HUMANOS SEGÚN ACUERDO DE ALCALDÍA NO. 53-2021 DE FECHA 21/04/21	Q	3,000.00
	OFICINA DE SERVICIOS PUBLICOS MUNICIPALES		
1	Impresora Epson L220 según factura No. 4416 de fecha 03-11-16	Q	1,800.00
1	Notebook Dell Inspiron 14LA-54210U Inspiron 13458-15H45OBW105, Procesador Intel Core 15-4210U (1.7 GHZ) 4GB DDR3L 500gb, Pantalla de 14", Windows 10, Número de serie F05982 según factura No. 4429 de fecha 7/11/2016	Q	6,498.00
	UNIDAD DE INFORMACION PUBLICA MUNICIPAL		
1	COMPUTADORA DE ESCRITORIO MODELO MJ05QJTR	Q	5,775.03
1	MONITOR XP SERIE V5K24000	Q	884.97
1	DISCO DURO EXTERNO 10R2TV SERIE NA8DCKWE	Q	468.72
1	IMPRESORA MULTIFUNCIONAL SERIE W98Y070560	Q	2,098.20
1	UPS SERIE 170522504025	Q	294.67
1	REGLETAS DE ENERGIA SENCILLAS	Q	26.77
	OFICINA DE LA JUVENTUD		
1	COMPUTADORA DE ESCRITORIO MJ05PRUT	Q	5,775.03



MUNICIPALIDAD DE SAN MIGUEL IXTAHUACAN
DEPARTAMENTO DE SAN MARCOS
DIRECCION DE ADMINISTRACION FINANCIERA INTEGRADA MUNICIPAL
LIBRO DE INVENTARIO



1	MONITOR W5K24720	Q	884.97	195
1	DISCO DURO EXTERNO DE 1 O DOS TERABITE NA8BMPY	Q	468.72	
1	IMPRESORA MULTIFUNCIONAL W98YL09830	Q	2,098.20	
1	UPS 170522504130	Q	294.67	
2	REGLETAS DE ENERGIA	Q	53.58	
1	CAÑONERA WDRK7302697	Q	2,991.08	
1	ESCRITORIO	Q	1,250.01	
1	SILLA SECRETARIAL	Q	491.06	
1	ARCHIVADOR DE DOS GAVETAS	Q	982.13	
1	SUMINISTROS DE OFICINA CONSUMIBLES	Q	1,785.67	
	OMAS			
1	Computadora de Escritorio MJ05QTLO	Q	5,775.03	
1	MONITOR XP V524730	Q	884.97	
1	DISCO DURO EXTERNO 1 O 2 TB SERIE NA8DBMY0	Q	468.72	
1	UPS 170522504025	Q	294.67	
2	REGLETAS DE ENERIA SENCILLAS	Q	53.56	
1	CAÑONERA WDRK7305466	Q	2,991.08	
1	ARCHIVADOR DE 4 GAVETAS	Q	1,294.63	
1	IMPRESORA MULTIFUNCIONAL SERIE W98Y109820	Q	2,098.20	
1	ARCHIVO DE METAL COLOR NEGRO DONACION DE ADIMAM EN 2019	Q	1,150.00	
1	ESCRITORIOS DE METAL COLOR NEGRO DONACION DE ADIMAM EN 2019	Q	850.00	
1	SILLA GIRATORIA SECRETARIAL COLOR NEGRO DONACION DE ADIMAM EN 2019	Q	340.00	
1	COMPUTADORA PORTÁTIL HP SERIE NO. 5CD72218ZJ DONACION DE ADIMAM EN 2019	Q	5,950.00	
1	IMPRESORA EPSON L575 SERIE NO. W98Y187626 DONACION DE ADIMAM EN 2019	Q	2,500.00	
	OFICINA DE CAMARAS DE VIGILANCIA			
1	FORZA UPS-FX-1500LCD, 1500VA, 840W, 8 OUT, 120V, US, PLOG.	Q	3,500.00	Q 1,173,388.37
1232.04	MEDICO SANITARIO Y DE LABORATORIO			
	Oficina de Salud			
9	Camillas simples con gradas con 1 peldaño, estribos cromados Según Factura No.0000004 Fecha 04 de Octubre de 2012 con un valor de. Q. 1,805,00 C/U	Q	16,245.00	
9	Carritos de curaciones equipados 1 cubeta 1 palangana 4 botes con un valor de, Q.1,805,00 C/U	Q	16,245.00	
9	Balanzas pediátricas ¿ recién nacidos? Con capacidad de 20 Kilos ¿44 libras? Con un valor de. Q. 660,00 C/U	Q	5,940.00	
10	Esfigmomanómetro con un valor de. Q.250,00 C/U	Q	2,500.00	
10	Estetoscopios de doble campana con un valor de. Q.425,00 C/U	Q	4,250.00	
10	Termos para vacuna marca King Seely ¿Thermo? Con un valor de Q. 850.00 C/U	Q	8,500.00	
1	Autoclave de 15 litros de gas con un valor de. Q.4,800,00 C/U	Q	4,800.00	
9	Infantometro de madera con cartabón desmontable con revestimiento impermeable cenefa Infantil confunda de tela con un valor de. Q.475,00 C/U	Q	4,275.00	
9	Balanzas tipo Hospitalario cartabón económica con un valor de Q.1,600,00	Q	14,400.00	
1	Termómetro para refrigerador con un valor de. Q.65,00 C7U	Q	65.00	
9	Porta agujas con un valor de. Q.55,00	Q	495.00	
18	Tijeras rectas a con un valor de. Q.38,00	Q	684.00	
9	Pinzas de disección sin dietas con un valor de. Q.28,50 C/U	Q	256.50	
18	Pinzas Kelly recta con un valor de. Q.45,00 C/U	Q	810.00	
9	Pinzas Kelly curva con un valor de. Q.45,00	Q	405.00	
27	Pomadera pequeña ¿a cero inoxidable ? Con un valor de. Q.95,00 C/U	Q	2,565.00	
9	Tijeras de retirar puntos con un valor de. Q.38,00 C/U	Q	342.00	
9	Pinzas de disección con dietas con un valor de. Q.28,50 C/U	Q	256.50	
9	Pinzas mosquito curva con un valor de. Q.38,00 C/U	Q	342.00	
1	Dopler fetal portátil TEC sonotrax, batería pantalla LCD frecuencia cardiaca fetal y pulso según factura No. 3739 con fecha 09-04-2014	Q	2,340.00	
10	Lampara Cuello de Ganzo según factura No. 2051 de fecha 04/12/2013	Q	6,900.00	
125	Palanganas de acero Inoxidable según factura No. 1065 de fecha 04/12/2013	Q	17,500.00	
20	Tijeras rectas de Mano según factura No. 1065 de fecha 04/12/2013	Q	900.00	
	ADICIONES PARA EL AÑO 2021			
1	TERMUNEBULIZADOR MARCA GUARANY, SERIE Y MODELO TS 35A, PARA SANITIZAR LOS EDIFICIOS PUBLICOS Y PARTICULARES QUE SEAN NECESARIOS POR CASOS DE COVID, SEGUN ACUERDO DE ALCALDIA NO. 192-2021 DE FECHA 02/08/21	Q	11,200.00	Q 122,216.00
1232.05	EDUCACIONAL CULTUTAL Y RECREATIVO			
1	Marimba doble 7 OC.-----	Q	68,000.00	



MUNICIPALIDAD DE SAN MIGUEL IXTAHUACAN
DEPARTAMENTO DE SAN MARCOS
DIRECCION DE ADMINISTRACION FINANCIERA INTEGRADA MUNICIPAL
LIBRO DE INVENTARIO



			196
2	Güira de madera con raspador a Q. 500.00 C/U	Q	1,000.00
2	Zampaña doble nota a Q.890.00 C/U	Q	1,780.00
2	Violín 4/4 Acústico de madera a Q.750.00 C/U	Q	1,500.00
3	Saxofon alto color dorado a Q.4,100.00 C/U	Q	12,300.00
2	Trombón de vara color dorado a Q.1,700.00 C/U	Q	3,400.00
2	Flautas Transversales a Q. 1,690.00	Q	3,380.00
10	Guitarras Acústicas a Q. 550.00	Q	5,500.00
5	Teclado de 5 octavas a Q. 1,700.00 C/U	Q	8,500.00
2	Panderos 8 pulgadas con parche a Q 265.00 C/U	Q	530.00
2	Sistema Inalámbrico de Diadema a Q. 3,290.00 C/U	Q	6,580.00
2	Clarinetes a Q. 1,700.00 C/U	Q	3,400.00
1	Televisor Led Samsung de 50" Según Fatura No. 0001 de fecha 06-10-16	Q	5,800.00
1	Reproductor de DVD Marca Sony Según Fatura No. 0001 de fecha 06-10-16	Q	800.00
2	Megafono según factura No. 1064 de fecha 04/12/2013	Q	970.00
	OMAS		
1	proyector epon X41 XGA serie no. X4lm841451l	Q	4,825.00
1	cámara digital Sony 20.1 MP MDCW80 black, memoria SD Kingston 16 GB. serie no. 6158857	Q	877.00
	ADICIONES PARA EL AÑO 2022		
	SALON DE HONOR		
1	PAGO TELEVISOR SAMSUNG QLED 70" PARA USO EN LA RECEPCION DE LA MUNICIPALIDAD DE SAN MIGUEL IXTAHUACAN, SAN MARCOS	Q	9,496.00
			Q 138,638.00
1232.06	DE TRANSPORTE		
1	Camioneta marca Mitsubishi Montero modelo 2001 motor Lineal, Diesel, 4 cilindros, CC 2835, 5 Puertas, 3 pasajeros, 4x4, 2 ejes, capacidad carga tonelaje 0.00, Chasis Escalera 1MYHNV-360Y000111, No. de serie V36 VANDL, Motor No. 4m. 40DH2571, Color Blanco donado por la embajada de Japón a esta municipalidad según Conocimiento No. 021-2001.-----	Q	216,727.50
1	Motocicleta marca HONDA, tipo moto línea XL200 Modelo 2,007, asientos 2, cilindros 1, desplazamiento 200 CC, Ejes 2, 0 tonelaje, VIN; 9C2MD28967R202135, No. de Chasis 9C2MD28967R202135, No. Motor MD28E97202135, Rojo y negro con letras multicolor, Póliza 307-7003587, factura 3530 del 09-10-2007.-----	Q	26,325.00
1	PIK-up nuevo marca Toyota Modelo 2,008 color verde oscuro mita metálico Línea HI-LUX, tonlaje 01.00, serie KUN25L-FRMDH, Pasajeros 3, Combustible diesel, puertas 2, cilindros 4, ejes 2 caja mecánica de 5 velocidades, VIN MRODR22G780003147, Chasis MRODR22G780003147, Motor 2KD7492600, Factura 59237 de Cofino Stahl.-----	Q	144,874.00
1	Motocicleta Nueva marca ZUZUKI, línea DR200SE, Modelo 2008, Motor H402-172724, Chasis SH42A-126170, Color azul blanco, asientos 2, Cilindro 1, CC 200, No. Póliza 199-8001387, Ejes 2, combustible gasolina, VIN SH42A-126170, según factura No. 113509 de fecha 17-09-2008.-----	Q	26,500.00
1	Motocicleta DR 2005E, Chasis No. 5H42A-126929 color blanco Gris marca Suzuki, Según factura No. VM04582 de fecha 17-08-09.-	Q	28,600.00
1	Pick-up marca toyota modelo 2011 Color super Blanco II Línea HILUX, Tonelaje 1, Serie Kun 25L-HRMDH, Asientos 5, Combustible DIESEL, Puertas 4, Cilindros, 4 ejes 2 C.C. 02494 caja mecánica de 5 velocidades y retroceso, herrmamientas, VIN, MROFR22G1130561043, Chasis: MROFR22GIB0561043, Motor 2KD7975430, Según factura No. 72457 de fecha 14-05-10.-----	Q	160,302.05
1	Pick-up marca toyota modelo 2011 Color Gris Oscuro línea HILUX, tonelaje 1.25, Turbo Diesel, retroceso 6 valvulas, 4 cilindros, 2,982 centímetros3 162 Caballos de fuerza, Caja Mecánica de 5 velocidades, y retroceso, taccifon de 4*4, 4 puertas, doble cabina, según factura No. 492835 de fecha 29-10-10.-----	Q	256,425.00
1	Motocicleta Suzuki DR-200SE CHASIS SH42A-129479 MOTOR H402-192999 color blanco GRIS VIN SH42A-129479 Según Factura NoFace-63-FMCEN-002 Fecha 9 de Octubre 2012	Q	37,368.00
1	Pick-Up nuevo Marca: Toyota, Modelo: 2014, Color Super Blanco II, Línea: Hi Lux, Tonelaje: 1.00, Asientos: 05, Combustible: Diesel, Puertas: 04, Cilindros: 04, Ejes: 2 C.C.: 02494, caja mecánica de 5 velocidades y retroceso, Herramientas, Duraliner, SERIE: MR0FR22G1E0705257, VIN MR0FR22G1E0705257, CHASIS MR0FR22G1E0705257, MOTOR 2KDU384269., según factura serie 01V No. 097472 de fecha 7 de Noviembre de 2013	Q	181,470.00



MUNICIPALIDAD DE SAN MIGUEL IXTAHUACAN
DEPARTAMENTO DE SAN MARCOS
DIRECCION DE ADMINISTRACION FINANCIERA INTEGRADA MUNICIPAL
LIBRO DE INVENTARIO



197

1	Pick-Up nuevo Marca: Toyota, Modelo: 2014, Color Super Blanco II, Línea: Hi Lux, Tonelaje: 1.00, Asientos: 05, Combustible: Diesel, Puertas: 04, Cilindros: 04, Ejes: 2 C.C.: 02494, caja mecánica de 5 velocidades y retroceso, Herramientas, Duraliner, Serie: MR0FR22G3E0764231 VIN MR0FR22G3E0764231, CHASIS MR0FR22G3E0764231, MOTOR 2KDU343056., según factura serie 01V No. 097473 de fecha 7 de noviembre de 2013	Q	181,470.00	
1	Motocicleta tipo scrambler, línea DR200SE Marca SUZUKI modelo 2013, Chasis No SH42A-130581, Motor de cuatro tiempos y de Registro No. H402-201807, Colores blanco, negro, gris, de 200 C.C. para dos personas, de 5 velocidades. 2 ejes a gasolina según factura No. face-63-IFMCEN-001 ELECTRONICA 130000002639 de fecha 06/11/2013	Q	36,150.00	
1	Motocicleta tipo scrambler, línea DR200SE Marca SUZUKI modelo 2013, Chasis No SH42A-130605, Motor de cuatro tiempos y de Registro No. H402-201828, Colores blanco, negro, gris, de 200 C.C. para dos personas, de 5 velocidades. 2 ejes a gasolina según factura No. face-63-IFMCEN-001 ELECTRONICA 130000002637 de fecha 06/11/2013	Q	36,150.00	
1	Motocicleta tipo scrambler, línea DR200SE Marca SUZUKI modelo 2013, Chasis No SH42A-130601, Motor de cuatro tiempos y de Registro No. H402-201824, Colores blanco, negro, gris, de 200 C.C. para dos personas, de 5 velocidades. 2 ejes a gasolina según factura No. face-63-IFMCEN-001 ELECTRONICA 130000002638 de fecha 06/11/2013	Q	36,150.00	
1	Motocicleta tipo scrambler, línea DR200SE Marca SUZUKI modelo 2014, Chasis No SH42A-131880, Motor de cuatro tiempos y de Registro No. H402-209106, Colores blanco, negro, gris, de 200 C.C. para dos personas, de 5 velocidades. 2 ejes a gasolina según factura No. face-63-EFMCEN-001 ELECTRONICA 140000020210 de fecha 16/12/2014	Q	36,200.00	
1	Camion Nuevo Marca HINO, Serie JHDFC9JJSEXX15598, Línea FC9JJSA, Año 2014, Color Blanco, Chasis JHDFC9JJSEXX15598, Motor J05E-TC18559, Toneladas 8, Ejes 2, Asientos 3, Cilindros 4, 5,123 cc, Poliza 2963500321 de fecha 01/02/2013, Puertas 2, Combustible, Diesel, con factura FACE-63-FCGVEH-002, Electronica No. 150000001956 de fecha 9 de abril de 2015	Q	382,300.00	
1	Camioneta Nueva Marca : Toyota, Model 2017, Color Superblanco II, Línea Fortuner, Asientos 07, Combustible Diesel, Puertas 5, Cilindros 4, Ejes 2, C. C. 02982, Polarizado. Serie MHFDZ8FSOHOO90586, VIN MHFDZ8FSOHOO90586, Chasis MHFDZ8FSOHOO90586, Motor: 1KDU907052, según factura No. 125988 de Cofino Stahl y Compañía, S. A. de fecha 27-12-16	Q	296,920.00	Q 2,083,931.55
1232.07	DE COMUNICACIONES			
	Alcaldía municipal			
1	Bodeguero Municipal			
	Casa de la Cultura			
1	Equipo de amplificación con accesorios detallados a continuación			
	3 pedestal para micrófono, Q.1,050			
	6 cables para microfono Q. 1,560.00			
	2 cables para bocina Q. 540.00			
	4 conector tipo Spratton Q. 200.00			
	10 conector tipo Xer Llem Q. 100.00			
	12 Conector tipo XIR Mac Q.120.00			
	4 Pedestal para bocinas Q. 1,060.00			
	4 Cable para bocina Q. 114.00			
	2 Conector tipo Plug Q. 34.00			
	3 Pedestal para microfono Q. 1,140.00			
	2 cables para bocina Q. 460.00			
	según factura No. 16469 de fecha 25-09-10-----	Q	6,378.00	
1	Equipo de amplificación con accesorios detallados a continuación			
	1 Consola Stereo Q. 6,260.00			
	1 Medusa para Escenario Q. 2,850.00			
	1 Rauter para Equipo Q. 500.00			
	1 Ecuualizador Gráfico Q. 3,650.00			
	1 Crossover avtivo ster Q. 3,270.00			
	1 Amplificador de Poten Q. 9,760.00			
	1 Amplificador de Fuerza Q. 2,925.00			
	2 Bocinas sub wuoter Q. 18,720.00			
	4 Micrófonos Condensados Q. 4,320.00			
	2 Micrófonos Dinámicos Al Q. 1,762.00			
	2 Bocinas Pasiras lvias Q. 2,080.00			
	1 Distribudor de Corri. Q. 1,223.00			
	Según factura No. 16468 de fecha 25-09-10	Q	83,512.00	



MUNICIPALIDAD DE SAN MIGUEL IXTAHUACAN
DEPARTAMENTO DE SAN MARCOS
DIRECCION DE ADMINISTRACION FINANCIERA INTEGRADA MUNICIPAL
LIBRO DE INVENTARIO



			198
1		WIFI ROUTER TENDA MODELO FH456, SEGÚN ACUERDO DE ALCALDÍA NO. 57-2018 DE FECHA 17/05/2018	Q 400.00
Policía Municipal			
6		Radios Portatil 403-430 m#2 4w16can con la siguiente serie 1.00200123 serie dos 00200124, serie tres 00200125, serie 4. 00200126, serie 5. 00'200127, serie 6. 00200128 cada uno con la cantidad de Q. 1550.00 cada uno, según factura No. 10726 de fecha 29-07-11.	Q 9,300.00
5		Radio portatil 400-470 MHZ 5 WATZ 32 canales series B5912065, B5912100, B5911739, B5911470 y B5A14541 con un valor de Q.1,700.00 C/U según factura No. 004405 de fecha 21/11/2016	Q 8,500.00
1		Equipo de Audio según factura No. 01196 de fecha 06-12-16	Q 2,299.00
3		Radio recargable 30 millas MILDLAND Modelo LXT600VP3 según factura No. 001196 de fecha 06-12-16, con un valor de Q. 799.00	Q 2,397.00
4		RADIOS INTERCOMUNICADORES, MARCA MOTOROLA T260MC/40KM, S.S. SEGÚN ACUERDO DE ALCALDÍA NO.88-2018 DE FECHA 28/06/2018.	Q 5,800.00
ADICIONES PARA EL AÑO 2022			
13		RADIOS PORTATIL MOTOROLA 403-470 MHZ, UHF1, 16 CANALES 2E1H245034, 2E1H245033, 2E1H245666, 2E1F305557, 2E1F305554, 2E1F305558, 2E1F305556, 2E1F305559, 2E1F305548, 2E1F305549, 2E1F305547, 2E1F305552, 2E1F305553 C/U. Q. 1,295.00	Q 16,835.00
OMAS			
1		PAGO DE ESTANTERÍAS DE METAL, LOS CUALES SIRVIRÁN PARA LA REACTIVACION DE LA PLANTA DE RESIDUOS SÓLIDOS, SEGÚN ACUERDO DE ALCALDÍA NO. 142-2017, A ONCE DÍAS DEL MES DE AGOSTO DE 2017.	Q 4,620.00
OFICINA DE LA JUVENTUD			
2		WIFI ROUTER TENDA MODELO FH456, SEGÚN ACUERDO DE ALCALDÍA NO. 57-2018 DE FECHA 17/05/2018	Q 800.00
OFICINA DE CAMARAS DE VIGILANCIA			
2		RADIOS INTERCOMUNICADORES, MARCA MOTOROLA T260MC/40KM, S.S. SEGÚN ACUERDO DE ALCALDÍA NO.88-2018 DE FECHA 28/06/2018.	Q 2,900.00
TOTAL DE LA CUENTA 1232 MAQUINARIA Y EQUIPO AL 31/12/2022			Q 13,983,038.55
	Codi go	1233 TIERRAS Y TERRENOS	
1	01 CU	Escritura registrada No. 12 de fecha 28 de octubre de 1914 registrado en el registro de la propiedad en folio 69 del tomo 157 de la finca rustica número 26,459 de fecha 26 de noviembre de 1914 compuesta de varios lotes de terreno que hacen un total de 94 cuerdas de terreno detallados a continuación: Primero lote compuesto de veinte cuerdas tres varas en donde estan edificadas sus piezas municipales, (Plaza Civica, Iglesia Católica, Mercado Municipal, municipalidad y Salón Municipal). Segun lote, Compuesto de ocho cuerdas trece varas que se donomina Cementerio Antiguo (actualmente el Calvario), Tercer Lote. Campo de Minerva compuesto por trece cuerdas diecises varas (Cerro Minerva), Cuarto Lote. Cementerio Nuevo Compuesto de dieciseis cuerdas veinticuatro varas, (Cementerio Actual), Quinto Lote: En Satla compuesto de veintitres cuerdas Veintiuna Varas y Sexto Lote el Cementerio de las dos Aldea de esta jurisdicción, Aldea Chilive y El Triunfo Compuesto de diez cuerdas catorce varas.	
1	02-CU	Sitio donde está constituido el mercado municipal, frente a la Parroquia de ésta población, colinda así: NORTE: Con herederos Villatoro, SUR: Con Edificio Municipal, ORIENTE: Con Templo Parroquial, PONIENTE: Con herederos Juárez y Eustaquio González Domingo.	Q 5,600.00
1	03-CU	Campo de Futbol compuesto por 12 cuerdas2 situado al norte de la población.-	Q 200.00
1		Cementerio General de 12 cuerdas2 situado al norte de la población.-	Q 300.00
1		Sitio denominado Minerva de 13 cuerdas situado al oriente de la población donde está construida la Escuela Regional Minerva.-	Q 35.00
1		Sitio de 23 cuerdas2 comprado para los vecinos de este municipio, mina de talco, según acta No 19-85 de fecha 29/10/1985.-	Q 30.00



MUNICIPALIDAD DE SAN MIGUEL IXTAHUACAN
DEPARTAMENTO DE SAN MARCOS
DIRECCION DE ADMINISTRACION FINANCIERA INTEGRADA MUNICIPAL
LIBRO DE INVENTARIO



			199
1	24 TRIU NFO 1	Fracción de terreno de 12 1/2 Varas ² que Ixpuná vendió a esta Municipalidad, ubicado en la Aldea el Triunfo según acta No. 27 de fecha 11/07/1969.-	Q 75.00
1		Fracción de terreno de 12 1/2 varas ² que vendieron los vecinos de La Aldea Sícabe Bella Vista a ésta municipalidad, ubicado en la Aldea el Triunfo según acta 27 del 11/07/1969.-	Q 75.00
1	04 CU	Fracción de terreno de 137 y media varas ² donde se construyó el tanque de agua potable situado al sur de la población según Contrato No. 13 de fecha 11 de diciembre de 1969.-	Q 15.00
1	05 CU	Predio urbano de 743.54 Mts. ² con medidas y colindancias siguientes: NORTE: mide 20 Mts. Calle de por medio colinda con Lucila Mérida, SUR: 20 Mts. Calle de por medio, con hermanos Bámaca, ORIENTE: 43.15 mts. Calle de por medio, con Apolonio Pérez y Miguel Mérida, PONIENTE: 443 Mts., con Centro de Salud y Lucila Mérida según acuerdo municipal 03-84 del 16/01/1984. para ampliación del Centro de Salud.- (actualmente está ubicado Casa de la Cultura	Q 1,800.00
1	25 TRIU NFO 1	Fracción de terreno de 3 cuerdas de extensión ubicado en La Aldea El Triunfo para la ampliación de la plaza, con las medidas y colindancias siguientes: ORIENTE: 2 cuerdas con Plácido Mejía, PONIENTE: 2 cuerdas con Pedro Velásquez y Arcadio Pérez, NORTE: 1 cuerda y media con Alfonso Mejía y Juan Bámaca según escritura pública # 10 de fecha 08/01/1,987 en la Alcaldía municipal.-	Q 2,620.26
1	06- CU	Fracción de terreno para construir un tanque de captación de agua potable de esta población donado a título gratuito por el señor Iginio Anastasio Hernández de Paz del lugar llamado Sacchilón de la Aldea Chílve a la Municipalidad según escritura Pública No. 53 de fecha 24/01/1977, en ésta alcaldía Municipal.-	Q 1,000.00
1	07- CU	Fracción de terreno de 420 mts. localizado en el lugar denominado llamado Sacchilón de la Aldea Chílve para reforestar el nacimiento de agua potable que abastece la población con las siguientes colindancias: ORIENTE: mide 21 mts., PONIENTE: 21 mts., NORTE: 20 Mts. y SUR: 20 Mts., colinda en sus cuatro costados con la misma vendedora Crisnata Pérez Bravo, en línea recta y piedras sembradas de esquineros, según documento de fecha 17/06/1991 en esta Alcaldía Municipal.-	Q 1,000.00
1	26 TRIU FO 1	Fracción de terreno de 1/2 cuerda de extensión superficial donde se encuentran 3 nacimientos de agua potable en lugar Zitintzé de la Aldea El Triunfo con las medidas y colindancias siguientes: ORIENTE: mide 14 mts., PONIENTE: 9 mts., NORTE: 9Mts., y 15 pulgadas, SUR: 18 Mts., Colinda en sus cuatro lados con la misma vendedora Nicolasa Bonifacia González Pérez. Para abastecer la plaza y mercado Municipal de dicha aldea, según documento administrativo de fecha 13/09/1991, en ésta alcaldía municipal.-	Q 2,500.00
1		Fracción de terreno de 8 mts. de extensión superficial y un nacimiento de agua en el lugar denominado Citintzé de la Aldea El Triunfo con la medidas y colindancias siguientes: ORIENTE: mide 4 mts., PONIENTE: 4 Mts., NORTE: 4 Mts. y SUR: 4 Mts., colinda en sus 4 costados con Juan González Pérez, en línea recta y piedras sembradas de esquineros, para	
	27 TRIU NFO 2	Juan González Pérez, en línea recta y piedras sembradas de esquineros, para abastecer la plaza y el mercado municipal de la Aldea El Triunfo, según documento de fecha 13/09/91, en la Alcaldía Municipal.-	Q 800.00
1	08 CU	Cuerda de terreno con nacimiento de agua potable en el Caserío Sacchilón de la Aldea Chílve según escritura No. 368 de fecha 13/07/1993. (Actualmente se denomina Ixchol).	Q 500.00
		Escritura DRE-I No. 8948302 y factura No. 022 de oficina jurídica de:	



**MUNICIPALIDAD
SAN MIGUEL IXTAHUACÁN
DEPARTAMENTO DE SAN MARCOS
DIRECCION DE ADMINISTRACION FINANCIERA INTEGRADA MUNICIPAL
LIBRO DE INVENTARIO**



2

1	09-CU	Fracción de terreno según escritura No. 249 de fecha veinte de noviembre de mil novecientos noventa y ocho, ubicado en lado poniente de ésta plaza pública de una extensión de 4 cuerdas con 184 varas con sus medidas y colindancias siguientes: ORIENTE: mide 1 cuerda, 12 varas y 13 pulgadas, colinda con Benjamín Bámaca, NORTE: 1 cuerda, 23 varas y 20 pulgadas colinda con terreno de Ambrocio Jerónimo, PONIENTE: 1 cuerda, haciendo un a quiebra a las 18 varas con 25 pulgadas, colinda con terreno de Fundación Salud Para Todos, SUR: 2 cuerdas con 24 Varas y 16 pulgadas, colinda con Juan Domingo, José Miguel Juárez, Ambrocio Jerónimo y Señores Díaz, de conformidad al punto 4º. del acta 29-98 del 07/08/1999 y punto 7º. del acta 30-98 del 14/09/1998.- (actualmente está Construida Bodega Municipal y Parqueo Convoy Municipal)	Q	75,351.17	
1	55 SAT LA	Fracción de terreno compuesto de 5 cuerdas con 70 varas2 de extensión superficial ubicado en el lugar denominado Caserío Zatlá de ésta población con sus medidas y colindancias siguientes, ORIENTE: Mide 2 cuerdas en línea recta colinda con Juan Ajpop y Celso Nazario Ajpop Velásquez, NORTE: 2 cuerdas, 1 vara y 21 pulgadas en línea recta colinda con Leocadio Valerio Ruiz Ajpop, PONIENTE: 1 cuerda, 15 varas, 30 pulgadas en línea recta colinda con Reyna Mejía de Ajpop, SUR: Mide 3 cuerdas, 15 varas en línea recta colinda con Leocadio Valerio Ruiz Ajpop, según escritura Pública No. 100 de fecha 13/04/2000 fraccionado ante los oficios del Lic. Mario Fernando Juárez y recibo pago de impuestos SAT No. 2081 0533350 y factura No. 000050 de fecha 13 y 14 de abril de 2,000.	Q	21,245.36	
1		Fracción de terreno compuesto de 29 cuerdas de extensión superficial ubicado en el lugar denominado El Conejo de ésta población con la medidas y colindancias siguientes: NORTE: mide 5 cuerdas, 14 varas, 18 pulgadas colinda con el cementerio general cruza al mismo norte 1 cuerda 10 varas con Predio Municipal y quiebra al poniente 1 cuerda 1 cuerda 10 varas			
	10-CU	con Predio Mpal. Y vuelve quebrar al norte 22 varas con Herederos Mejía y cruza al oriente 2 cuerdas, 16 varas con Predio MpalY cruza nuevamente al norte 2 cuerdas, 7 varas, 18 pulgadas, colinda con victoriano Molina en Línea Recta según escritura pública No. 158 de fecha 03/07/2000 fraccionado ante los oficios del Lic. Mario Fernando Juárez Ávila y pago de Impuesto recibo SAT No. 2081 0533908 y factura No. 0000206 de fecha 3 y 4 de julio 2,000. (Parte Cementerio General y Parte del CAP	Q	140,400.00	
1		Fracción de terreno compuesto por varios lotes de la siguiente manera PRIMER LOTE: de 873.42 Mts.2 de extensión superficial localizado en el lugar denominado La Ciénaga ubicado en lado oriente de la población, con las medidas y colindancias siguientes: NORTE: mide 42.60 Mts. colinda con Miguel Pérez en línea recta, ORIENTE: mide 22.24 mts. colinda con Félix Vidal Pérez de Paz mojones piedras sembradas de esquineros y zanja de por medio, SUR: mide 45.56 Mts. colinda con Félix Vidal Pérez de Paz mojones piedras sembradas de esquineros, PONIENTE:			
		mide 21.60 Mts. colinda con Eligio Natalio Velásquez en línea recta mojones piedras sembradas de esquinero y zanja de por medio SEGUNDO LOTE: de 1,886 Mts.2 de extensión superficial localizado en el lugar denominado, Cerro o Templo Minerva, ubicado en el lado oriente de la plaza pública con las medidas y colindancias siguiente: NORTE: mide 45.56 Mts. colinda con terreno de la municipalidad y Miguel Pérez en línea recta, mojones piedras sembradas de esquinero y calle real de por medio, ORIENTE: Mide 48.08 Mts.			
		colinda con terreno de la municipalidad mojones piedras sembradas de esquinero, calle real de por medio, SUR: mide 47.04 mts. en línea recta colinda con terreno de Mario Miguel Pérez Bámaca, mojones piedras sembradas de esquinero y zanja de por medio, PONIENTE: mide 34.81 Mts. En línea recta colinda con Primo Feliciano Pérez Bámaca, mojones piedras sembradas de esquinero y zanja de por medio, colinda también con Francisco Manfredo Pérez Bámaca. TERCER LOTE: Mide 1,695.95 m2 de extensión superficial			



**MUNICIPALIDAD
SAN MIGUEL IXTAHUACÁN
DEPARTAMENTO DE SAN MARCOS
DIRECCION DE ADMINISTRACION FINANCIERA INTEGRADA MUNICIPAL
LIBRO DE INVENTARIO**



3

		localizado en el lugar denominado Cerro Minerva, ubicado en el lado oriente de la población con las medidas y colindancias siguientes: NORTE: mide 45.76 Mts. en línea recta colinda con Justo Elías Pérez Bámaca, mojones piedras sembradas de esquinero y zanja de por medio, ORIENTE: mide 39.68 mts. en línea recta colinda con terreno de la Municipalidad, mojones piedras sembradas de esquineros y calle real de por medio, SUR: mide 49.32 mts. formando media curva colinda con terreno de herederos de Maximiliano Mérida y Valerio Macario, mojones piedras sembradas de esquinero y borde de por		
		medio, PONIENTE: mide 22.88 mts. en línea recta colinda con propiedad de Primo Feliciano Pérez Bámaca, zanja de por medio mojones piedras sembradas de esquinero, CUARTO LOTE: Mide 2,308.63 mts ² . de extensión superficial denominado Cerro Minerva, ubicado en el lado oriente de la población, con las medidas y colindancias siguientes: NORTE: Mide 46.30 Mts en línea recta		
		colinda con terreno de Primo Feliciano Pérez Bámaca, mojones piedras sembradas de esquinero y borde de por medio, ORIENTE: mide 52.08 mts. en línea recta, colinda con terreno de Mario Miguel Pérez Bámaca, mojones piedras sembradas de esquinero y zanja de por medio, SUR: mide		
	11-CU	48.72 mts. en línea recta colinda con herederos de Sotero Mejía Velásquez y David Mérida, mojones piedras sembradas de esquinero y zanja de por medio, PONIENTE: mide 46.04 mts. en línea recta colinda con terreno de Federico Emiliano González y Macario González López, mojones piedras sembradas de esquinero y zanja de por medio, en línea recta según escritura pública No. 61-2001 del 28/02/2001, fraccionado ante los oficios del Abogado y Notario Lic. Mario Fernando Juárez Ávila, según recibo por pago de impuestos, SAT No. 2081 0533909 del 13/03/2001.- (Esc. de Párvulos, Cancha sintética y demas predio detras de Bomberos Municipales	Q	222,663.81
1	52-NUEVA DEMOCRACIA	Fracción de terreno compuesto de 1,733 mts ² . de extensión superficial localizado en el lugar denominado Cashilac, del Caserío Nueva Democracia de la Aldea el Colmito, donde se encuentra un nacimiento de agua, con las medidas y colindancias siguientes: NORTE: mide 111.02 mts. Colinda con herederos de Salvador Bail en línea recta con quiebra de por medio, zoicos sembrados de mojones, SUR: mide 94.32 mts. en línea recta con Antulio González, pajones de por medio, ORIENTE: mide 52.48 mts. en línea recta con Anibal de León piedras sembradas de por medio según escritura publica No. 105 del 25/04/2001, fraccionado ante el Lic. Mario Fernando Juárez Ávila, SAT No. 2081 0875382 de fecha 04/06/2001 y factura No. 000214 de oficina jurídica del 28/05/2001.-	Q	24,078.60
1		Fracción de terreno compuesto por varios lotes de terreno distri-		
		buidos de la siguiente manera: dos lotes así: PRIMER LOTE: con 250 varas ² , de extensión superficial localizado en el lugar denominado Sacchilon con las medidas y colindancias siguientes: ORIENTE: mide 2 cuerdas en línea recta con Héctor de Paz, piedras sembradas de esquinero, NORTE: Mide 6 varas, 28 pulgadas, en línea recta con terreno de la comunidad de Sacchilón, piedras de esquinero,		
		PONIENTE: mide 2 cuerdas 23 pulgadas con German de Paz en línea recta piedras de esquineros y SUR: Mide 4 varas con Hector de Paz, en línea recta, piedras de esquinero SEGUNDO LOTE: Compuesto por 282 varas ² , de extensión superficial localizado en el centro		
		del Caserío Sacchilón con las medidas y colindancias siguientes: ORIENTE: Mide 4 varas en línea recta con Hector Juan Paz Bámaca, piedras de esquineros, NORTE: 1 cuerda, 23 varas, en línea recta con Carmen de Paz piedras de esquineros, PONIENTE: mide 9 varas en línea recta con Hector Ivan de Paz Bámaca, piedras de esquineros bien reconocidos en sus cuatro costados. Dos lotes mas así:		
		PRIMER LOTE: Mide 272 varas ² de extensión superficial localizado en el centro del Caserío Sacchilón de la Aldea Chílve con las medidas y colindancias siguientes: ORIENTE: Mide 1 cuerda, 13 varas en línea recta, con terreno de la comunidad de Sacchilón, piedras de esquineros, NORTE: 2 varas, 8 pulgadas con Higinio		



**MUNICIPALIDAD
SAN MIGUEL IXTAHUACÁN
DEPARTAMENTO DE SAN MARCOS
DIRECCION DE ADMINISTRACION FINANCIERA INTEGRADA MUNICIPAL
LIBRO DE INVENTARIO**



4

		Alejandro de Paz en línea recta piedras sembradas de esquinero, PONIENTE: mide 1 cuerda, 6 varas, 11 pulgadas en línea recta con Higinio Alejandro de Paz piedras de esquinero, SUR: Mide 15 varas 16 pulgadas con Pedro Francisco de Paz, en línea recta piedras sembradas de esquinero. SEGUNDO LOTE: De 224 varas ² de extensión superficial localizado en el centro del caserío Sacchilón,		
		con sus medidas y colindancias siguientes: ORIENTE: Mide 4 varas en línea recta con terreno comunal de Sacchilón piedras de esquineros, NORTE: Mide 1 cuerda, 8 varas, en línea recta con Primo de Paz, piedras de esquineros, SUR: 1 cuerda, 7 varas colinda con terreno comunal de Sacchilón, piedras de esquineros, mojones bien reconocidos en sus cuatro costados. Un lote compuesto de 4 cuerdas, 316 varas de extensión superficial localizado en el centro del Caserío Sacchilón de la Aldea Chlilive, con sus medidas y colindancias siguientes: ORIENTE: 2 cuerdas, 23 pulgadas en línea recta con Hector de Paz, piedras de esquineros, NORTE: 1 cuerda, 18 varas, 19 pulgadas en línea recta, con terreno de la comunidad de Sacchilón, piedras sembradas de esquinero, PONIENTE: 2 cuerdas 4		
	44- SAC CHIL ON	Mide 1 cuerda, 20 varas en línea recta con Hector de Paz, piedras sembradas de esquinero, mojones bien reconocidos por sus 4 lados según escritura pública No. 130 del 31/05/01, faccionado ante los oficios del Lic. Mario Fernando Juárez Avila, SAT No. 2081 0875383, del 06/06/01 y factura No. 218 del 07/06/01 de la oficina jurídica.-	Q	14,760.24
1		Fracción de terreno localizado en el lugar denominado Escomite de la Aldea El Colmito compuesto de 1 cuerda, 42 varas ² de extensión superficial con las medidas y colindancias siguientes: ORIENTE: Mide 1 cuerda, 2 varas, 6 pulgadas en línea recta con terreno de la comunidad de El Colmito, piedras de esquineros, NORTE: Mide 1 cuerda, 4 varas, en línea recta con José Juventino López, piedras de esquinero, PONIENTE:		
		Mide 18 varas, 22 pulgadas, en línea recta con Santos Augusto López, piedras de esquineros, SUR: mide 1 cuerda, 5 varas, 16 pulgadas, en línea recta con Luis Francisco López, piedras de esquineros y por medio según escritura pública No. 173 de fecha 21/08/01		
	54 EL COL MIT O	faccionado ante los oficios del Lic. Mario Fernando Juárez Avila, recibo por pago de impuestos SAT No. 2081 0875384 del 28/08/01 y factura No. 223 del 21/08/01 de oficina jurídica.-	Q	2,728.07
1	91 CHI QUIL ILA	Fracción de terreno localizado en el Caserío Chiquililá de la Aldea El Salitre, compuesto de 12 cuerdas ² de extensión superficial con las medidas y colindancias siguientes: NORTE: mide 3 cuerdas en línea recta con el Señor Eduardo Ruiz y Juan Leonardo Ruiz , piedras de esquinero, SUR: mide 03 cuerdas en línea recta con terreno de Celso		
		Vicente Cinto piedras de esquineros, ORIENTE: 4 cuerdas con Celso Vicente Cinto, piedras de esquineros, PONIENTE: 4 cuerdas con Celso Vicente Cinto en línea recta, piedras de esquineros, según escritura pública No. 217 del 14/12/2001, faccionado ente el Licenciado Mario Fernando Juárez Avila, SAT No. 2082-0267026 de fecha 12/12/2001 y factura No. 227 del 13/12/01 de oficina Jurídica.	Q	17,856.00
1	65 ALE N	Fracción de terreno localizada en el lugar denominado Chanyoc del Caserío Halen de la Aldea La Patria compuesto de 3 cuerdas ² de extensión superficial con la medidas y colindancias siguientes: NORTE: 1 cuerda, 5 varas, en línea recta con José Hernández piedras sembradas de esquinero, ORIENTE: 1 cuerda, 18 varas, en línea recta colinda con Marcelo López, río grande de por medio, piedras sembradas de esquinero, SUR: 1 cuerda, 5 varas, en línea recta colinda con Victoriano Bámaca, piedras sembradas de esquinero, PONIENTE: 1 cuerda, 18 varas, en línea recta con Jorge Hernández, piedras sembradas de esquinero según escritura pública No. 219 del 14/12/2001, faccionado ante los oficios del Lic. Mario Fernando Juárez Avila, SAT No. 2082 0267027 del 13/12/2001 y factura No. 228 del 13/12/01 de oficina jurídica.	Q	6,510.00
1		Fracción de terreno compuesto de 418.84 mts. ² ubicado en la Aldea El Salitre de conformidad a escritura faccionado ante los oficios del Lic. Rodolfo Enrique de León, colegiado 2801, resolución del DICABI No. 1,395 del 02/05/2,002 escritura pública No. 135 del 22/12/2,003.	Q	10,578.00



**MUNICIPALIDAD
SAN MIGUEL IXTAHUACÁN
DEPARTAMENTO DE SAN MARCOS
DIRECCION DE ADMINISTRACION FINANCIERA INTEGRADA MUNICIPAL
LIBRO DE INVENTARIO**



5

1		Fracción de terreno ubicado en la Aldea El Salitre, de conformidad a escritura pública No. 135 faccionado ante los oficios del Lic. Rodolfo Enrique de León, colegiado No. 2801 de conformidad a la resolución No. 1,395 del 2/5/02 del DICABI.	Q	25,542.67
1	83 SALI TRE	Fracción de terreno ubicado en la Aldea EL Salitre según escritura publica No. 135 del 22/12/03 faccionado ante los oficios del Lic. Rodolfo Enrique de León, compuesto de 1,134.79 Mts.2 resolución 1,395 del 02/05/02 del DICABI.	Q	27,914.60
1		Fracción de terreno compuesto de 1,416.05 Mts.2 ubicado en la Aldea El Salitre, según resolución No. 1,395 de fecha 02/05/02 del DICABI, escritura pública No. 135 del 22/12/2,003 faccionado ante los oficios del Lic. Rodolfo Enrique de León, colegiado No. 2801.-	Q	35,941.83
1		Fracción de terreno compuesto de 1,781.77 mts.2 ubicado en la aldea El Salitre, según escritura No. 135 del 22/12/03, faccionado ante los oficios del Lic. Rodolfo Enrique de León, colegiado No. 2,801 resolución No. 1395 de fecha 02/05/02 del DICABI.-	Q	43,831.54
1		Fracción de terreno compuesto de 628.16 mts.2 ubicado en la aldea El Salitre, según escritura Pública No. 135 del 22/12/2003, faccionado ante los oficios del Lic. Rodolfo Enrique de León, Colegiado No. 2081 según resolución No. 1,395-2,002 del DICABI.-	Q	15,452.73
1	84 SALI TRE	Fracción de terreno compuesto de 649.82 mts.2 ubicado en la Aldea El Salitre de conformidad a la resolución No. 1395-2002 del DICABI, según escritura pública No. 139 del 26/12/2,003, faccionado ente los oficios del Lic Rodolfo Enrique de León Colegiado No. 2801.	Q	15,985.57
1	38 EXIA L LIND A VIST A	Fracción de terreno compuesto de 3,706.09 mts.2 ubicado en el Caserío Exial Linda Vista, según resolución No. 1395-2002 del DICABI, según escritura No. 136 del 22/12/2003 faccionado por el Notario Rodolfo Enrique de León colegiado No. 2801.-	Q	11,451.81
1		Fracción de terreno compuesto por 3,496.00 o sea 8 cuerdas de extensión superficial mts.2 localizado en el lugar denominado Paraje Tzujul de la Aldea Chlilive, con las medidas y		
		colindancias siguientes: ORIENTE: mide 5 cuerdas, 12 varas, 29 pulgadas en línea recta colinda con Juan Carlos Domingo González, NORTE: mide 1 cuerda, 7 varas, 2 pulgadas, colinda con Marcelino Domingo,		
	46 LOS DOM ING O 15 MAY O	PONIENTE: Mide 4 cuerdas 15 varas, colinda con Luciano González y José María Domingo Mejía, piedras de por medio y esquineros, SUR: mide 1 cuerda con 5 varas y 20 pulgadas, colinda con Pascual Domingo, según escritura Pública No. 86 de fecha 07/03/05 faccionado ente los oficios del Lic. Luis Emilio Rodríguez Mérida y recibo pago de impuestos SAT No. 2082 3656536 según resolución No. 4,029-2004 del DICABI.-	Q	40,504.57
1		Fracción de terreno compuesto por 3,275.53 mts2 localizado en el lugar denominado Caserío Los Domingo 15 de mayo de la Aldea Chlilive, con las medidas y colindancias siguientes: ORIENTE: Mide 3 cuerdas, 16 varas, 17 pulgadas en línea recta colinda con Vicente Domingo y el mismo Vendedor, NORTE: mide 2 cuerdas, 7 varas, 8 pulgadas, colinda con Roberto Domingo Villatoro, PONIENTE: Mide 3 cuerdas, con 8 varas y 19 pulgadas colinda con Alberto Patricio Domingo, SUR: mide 4 cuerdas con 15 varas y 24 pulgadas, con Santos Julio Domingo, según escritura pública No. 86 de fecha 07/03/05 ante los oficios del Lic. Luis Emilio Rodríguez Mérida y recibo pago de impuestos SAT. No. 2082 3656536, según resolución No. 4029-2004 del DICABI.-	Q	54,534.24
1	39 CHIL IVE	Fracción de terreno compuesto de 2,576.94 mts.2 ubicado en el centro de la Aldea Chlilive de éste municipio con las medidas y colindancias siguiente: ORIENTE: mide 2 cuerdas, 1 vara, 12 pulgadas, colinda con Iglesia Católica y la comunidad de Chlilive, NORTE: mide 2 varas, 17 pulgadas colinda con Tomás Estanislao González López y comunidad de Chlilive, PONIENTE: mide 2 cuerdas, 15 varas, 11 pulgadas colinda con Gregorio Victoriano González y SUR: mide 2 cuerdas, 6 varas, 4 pulgadas, colinda con Fulgencio Macario López, según escritura pública No. 27 y 406 de fechas 07/03/05 y 13/12/05 ante los oficios del Notario Luis Emilio Rodríguez Mérida y recibo pago de impuestos SAT No. 2082 3655198, según resolución No. 3,981-2004 del DICABI.	Q	277,925.54



MUNICIPALIDAD
SAN MIGUEL IXTAHUACÁN
DEPARTAMENTO DE SAN MARCOS
DIRECCION DE ADMINISTRACION FINANCIERA INTEGRADA MUNICIPAL
LIBRO DE INVENTARIO



6

1	40 CHIL IVE	Fracción de terreno compuesto de 1,201.83 mts.2 ubicado en el centro de la Aldea Chllive de éste municipio, con la medidas y colindancias siguientes: ORIENTE: mide 1 cuerda, 8 mts en línea recta, colinda con Gregorio González, NORTE: mide 1 cuerda, 4 mts., 11 pulgadas colinda con Herederos González, PONIENTE: mide 1 cuerda, 4 mts., 11 pulgadas colinda con Herederos		
		González, PONIENTE: mide 1 cuerda, 12 mts., 9 pulgadas, colinda con Cecilio González, SUR: mide 1 cuerda, con 19 mts., 18 pulgadas colinda con Timoteo González según escritura pública No. 87 de fecha 07/03/05 ante los oficios del Lic. Luis Emilio Rodríguez Mérida y recibo pago de impuestos SAT. No. 2082 3655198, según resolución No. 3981-2004 del DICABI. Fracción de terreno ubicado en el lugar denominado, Caserío	Q	115,652.10
1		San Antonio de Los Altos, con una extensión superficial de 897 mts. con 87 centímetros de metro cuadrado, con las medidas y colindancias siguientes: ORIENTE: mide 2 cuerdas, 1 vara, 22 pulgadas en línea recta colinda con María Isabel Mejía Yoc,		
	70 SAN ANT ONIO	NORTE: 1 cuerda, 22 pulgadas, con Eugenio López, PONIENTE: 2 cuerdas, 1 vara, 6 pulgadas con Petrona Mejía Yoc y SUR: 1 cuerda, 1 vara, con José Méndez Yoc, según escritura pública No. 139 de fecha 31/03/05 ante los oficios del Lic. Luis Emilio Rodríguez Mérida, impuestos SAT No. 2082 2896080.	Q	61,996.12
2		Fracciones de terreno compuesto de la siguiente forma, PRIMER LOTE: Tiene una extensión superficial de 3,493.68 mts2, con medidas y colindancias siguientes: NORTE: mide 2 ½ cuerdas en línea recta con Pedro Mejía Hernández e Idelfonso Mejía Bravo, SUR: mide 2 ½ cuerdas en línea recta colinda con Idelfonso Mejía Bravo, PONIENTE: mide 4 cuerdas en línea recta con Ancelmo Mejía Hernández e Idelfonso Mejía bravo.-	Q	26,099.18
	78- MAR AVIL LAS	SEGUNDO LOTE: Tiene una extensión de 655.06 mts2 con medidas y colindancias siguientes: ORIENTE: mide 14 varas y media en línea recta, colinda con Pedro Leonardo Mejía Hernández, PONIENTE: mide 14 varas y media con Ancelmo Félix Mejía Hernández, NORTE: 2 cuerdas, 14 varas, con el mismo vendedor, SUR: 2 cuerdas, 14 varas, con Idelfonso Mejía Bravo.-		
		Ambos lotes se encuentran ubicados en el lugar denominado Canchilup del Caserío Las Maravillas según escritura No. 140 de fecha 31 de marzo de 2,006, ante los oficios del Lic. Luis Emilio Rodríguez Mérida, incluye impuestos SAT No. 2082 2896082.	Q	15,957.26
1	79 MUS HNA M	Fracción de terreno ubicado en el lugar denominado Chopconá Caserío Mushnam de la Aldea El Zapote, compuesto de 5,112.67 mts2, de extensión superficial con las medidas y colindancias siguientes: ORIENTE: mide 58 mts. con 14 centímetros en línea recta haciendo 3 quiebres rectos colinda con Bruno Emilio Sales Velásquez, NORTE: mide 61 mts. con 34 centímetros, en línea recta con Bruno Emilio Sales Velásquez, PONIENTE: mide 66 mts. con 34 centímetros colinda con Timoteo Orozco López, en línea recta, SUR: mide 104 mts. con 50 centímetros, con Alejandro Bámaca Hernández, Alberto Orozco Bámaca y Bruno Emilio Sales Velásquez, haciendo una media curva por toda la orilla de la carretera, según escritura pública No. 196 de fecha 11 de mayo de 2,006, y pago de impuestos según recibo SAT No. 2082 4594007.-	Q	96,887.15
1		Fracción de terreno compuesto por 1,746.4 mts2 ubicado en el Caserío Cantzela de éste municipio con las medidas y colindancias siguientes: NORTE: mide 52.25 mts. colinda con el mismo vendedor, SUR: 52 mts. con 25 centímetros colinda con predio de la Escuela de la comunidad, en línea recta piedras de esquinero, ORIENTE: 34		
	60 CAN TZEL A	mts., 40 centímetros colinda con el mismo vendedor, Samuel Isafas González Ruiz, en línea recta, piedras de esquinero, PONIENTE: 33 mts. con 40 centímetros, colinda con Moisés Pérez y Francisco Ramón Hernández, piedras de por medio y de esquinero, en línea recta, según escritura pública No. 224 de fecha 02/06/06, ante los oficios del Lic. Luis Emilio Rodríguez Mérida, valor incluye impuestos según recibo SAT No. 2082 4594003.-	Q	34,378.27



**MUNICIPALIDAD
SAN MIGUEL IXTAHUACÁN
DEPARTAMENTO DE SAN MARCOS
DIRECCION DE ADMINISTRACION FINANCIERA INTEGRADA MUNICIPAL
LIBRO DE INVENTARIO**



7

1		Fracción de terreno ubicado en el lugar, (antes Caserío Zatia) ahora caserío La Libertad de éste municipio, con una extensión superficial de 2,183.55 mts ² con las medidas y colindancias siguientes: ORIENTE: mide 59 mts. con 96 centímetros en línea recta colinda con Regino López, piedras sembradas de esquinero en los dos quiebres, PONIENTE: 89 mts., 49 centímetros con Apolonio Alfonso López y Dora Mejía Mejía, piedras de esquinero y de por medio, NORTE: 20 mts., 90 centímetros, con regino		
	57 LA LIBE RTA D	López piedras de esquinero, SUR: 39 mts., con 62 centímetros en línea recta con Apolonio López, piedras de esquineros, según escritura pública No. 225 de fecha 02/06/06, valor incluye pago impuestos según recibo SAT No. 2082 4594004 y factura No. 4630 por pago de servicios profesionales en la elaboración de dicha escritura al Lic. Luis Emilio Rodríguez Mérida.-	Q	54,417.83
1		Fracción de terreno ubicado en el lugar denominado Aldea Chlilive, con extensión superficial de 471.65 Mts.2 de extensión superficial con las medidas y colindancias siguientes: ORIENTE: mide 22 metros con 68 centímetros, colinda con Gregorio González Velásquez en línea recta, NORTE: 21 mts. en línea recta colinda con Bonifacio		
	41- CHIL IVE	González, PONIENTE: mide 22 mts. con 68 centímetros colinda con Francisco Aurelio González Castañón, SUR: 21 Mts. con Herederos González en línea recta, mojones piedras sembradas de sus cuatro costados y esquineros, según escritura No. 322 de fecha 19/08/06 ante los oficios del Lic. Urrías Eliazar Bautista Orozco y pago de impuestos a la SAT según recibo SAT No. 2082 5051280 y pago honorarios del Lic según factura No. 04658.-	Q	60,262.54
1		Fracción de terreno ubicado en el lugar denominado Tuischol del Caserío Chiquillá, con una extensión superficial de 3,493.68 mts.2 con las medidas y colindancias siguientes: ORIENTE: mide 2 cuerdas en línea recta colinda con el vendedor piedras de esquineros, NORTE: mide 4 cuerdas, 1 vara y 23 pulgadas en línea recta colinda con Juan Julián Bámaca, PONIENTE: mide 2 cuerdas		
	92 CHI QUIL ILA	en línea recta colinda con Juan Julián Bámaca, SUR: mide 3 cuerdas, con 23 varas y 2 pulgadas en línea recta colinda con Jesús Paulino Cinto de León, piedras de por medio ante los oficios del Lic. Urrías Eliazar Bautista Orozco, según escritura No. 52 de fecha 06/12/06, pago de impuesto según recibo SAT No. 2082 5267028 de fecha 26/12/06.-	Q	53,763.54
1		Fracción de terreno ubicado en el lugar denominado Paraje Triscan y Eslabón de la Aldea Ninchim del municipio de Concepción Tutuapa, con una extensión superficial de 182.71 mts ² con las medidas y colindancias siguientes: NORTE: mide 22 mts., 45 centímetros colinda con el vendedor Augusto de León, ORIENTE: mide 6 metros, 35 centímetros colinda con el señor Gilberto Carmelino Méndez García, SUR: 22 metros, 25 centímetros, colinda con propiedad de Caserío Mulebac y el señor Gilberto Carmelino Méndez García, PONIENTE: mide 10 mts. colinda con Gilberto Carmelino Méndez García, según escritura No. 53 de fecha 06/12/06 pago impuestos a la SAT, según recibo SAT No. 2082 5267026 y factura No. 0064 por pago servicios profesionales en la elaboración de la escritura.-	Q	99,200.00
1		Fracción de terreno ubicado en el lugar denominado Caserío Siete Platos compuesto por 3,493.68 mts ² con las medidas y colindancias siguientes: ORIENTE: mide 3 cuerdas y 10 varas con una media curva hacia adentro, colinda con Alvaro Pérez, NORTE: mide 3 cuerdas con 3 varas y 26 pulgadas colinda con el mismo predio del Caserío de Siete Platos, PONIENTE: mide 2 cuerdas, colinda con Miguel Bámaca y Eleuterio Martín Pérez de León, SUR: mide 2 cuerdas con 23 varas colinda con el vendedor, todas las colindancias tienen piedras sembradas de por medio, según escritura pública No. 55 de fecha 28/12/06 ante los oficios del Lic. Urrías Eliazar Bautista Orozco, factura por servicios profesionales No. 0069 y pago de impuestos recibo SAT No. 2082 5267027 de fecha 28/12/06.-	Q	122,773.51
1		Fracción terreno compuesto de 4 cuerdas con 139 varas ² de extensión superficial, ubicado en el lugar denominado Tuitzija de la Aldea El Zapote, con sus medidas y colindancias siguientes: NORTE: 2 cuerdas, 48 varas, colinda con Francisco Ruiz, PONIENTE: 2 cuerdas con Feliciano		



**MUNICIPALIDAD
SAN MIGUEL IXTAHUACÁN
DEPARTAMENTO DE SAN MARCOS
DIRECCION DE ADMINISTRACION FINANCIERA INTEGRADA MUNICIPAL
LIBRO DE INVENTARIO**



8

	82 ZAP OTE	Castañón, SUR: 2 cuerdas, 13 varas, colinda con Vicente Marcelino Velásquez, ORIENTE: 1 cuerda, 10 varas, 26 pulgadas, colinda con Vicente Marcelino Velásquez, según escritura No. 99/2000 de fecha 13/04/2000, faccionado ante los oficios del Lic. Mario Fernando Juárez Avila y pago de impuestos según recibo SAT No. 2082 0533352 y factura No. 0094 de fecha 13 de abril de 2,000.-	Q	17,626.93
1	69 SAN ANT ONI O	Fracción de terreno compuesto de 533.14 mts2 de extensión superficial ubicado en el Caserío San Antonio de Los Altos con las medidas y colindancias siguientes: ORIENTE: mide 1 cuerda con 2 varas en línea recta, colinda con terreno comunal del mismo Caserío, NORTE: mide 1 cuerda con 14 varas, colinda con el vendedor, PONIENTE: mide 19 varas con 25 pulgadas colinda con Fermín Macario López, SUR: mide 1 cuerda con 2 varas en línea recta, colinda con José Petrono Méndez Yoc, todas las colindancias tienen piedras de por medio, según escritura pública No. 21 de fecha 27/06/7 faccionado ante los oficios del Lic. Urías Eliazar Bautista Orozco y recibo pago de impuestos según recibo SAT No. 2083 54995.-	Q	32,536.90
1	42 CHIL LIVE	Fracción de terreno compuesto de 240 mts.2 de extensión superficial ubicado en la Aldea Chllive, con las medidas y colindancias siguientes: ORIENTE: mide 1 cuerda en línea recta colinda con Venancio Díaz, NORTE: mide media cuerda en línea recta arrollo de por medio colinda con Alberto González Mejía, PONIENTE: mide 1 cuerda en línea recta, colinda con Ceferino Armando González, SUR: mide media cuerda, colinda con la familia González, todas las colindancias tienen piedras de por medio, con este inmueble se incluye un camino con las medidas y colindancias siguientes: ORIENTE: 2 metros, PONIENTE: 2 metros, NORTE: 10 mts., 50 centímetros, SUR: 10 mts., 50 centímetros, colinda con herederos González, piedras colocadas en los 4 esquineros, según escritura No. 20 de fecha 27/06/07 faccionado ante los oficios del Lic Urías Eliazar Bautista Orozco, según factura de servicios profesionales No. 82 y recibo pago de impuestos SAT No. 2085 54994 de fecha 05/07/07.-	Q	34,072.23
2		Fracciones de terreno ubicado en el lugar denominado Aldea Chllive, PRIMER LOTE: de 666.60 mts2 con las medidas siguientes: ORIENTE: mide 18 varas, 14 pulgadas, colinda con Alfonso Méndez, carretera pública de por medio, NORTE: mide 1 cuerda, con 9 varas y 18 pulgadas, colinda con Jesús Macario Velásquez Domingo. PONIENTE: mide 1 cuerda con 4 varas y 7 pulgadas, colinda con Jesús Macario Velásquez Domingo, SUR: mide 1 cuerda con 2 varas y 18 pulgadas haciendo una escuadra hacia el norte 11 varas con 2 pulgadas, da otra escuadra hacia el oriente 11 varas en línea recta con Mario González Velásquez y Jesús Macario Velásquez Domingo, todas las colindancias tienen piedras de por medio, SEGUNDO		
		LOTE: de 436.71 mts.2 con las medidas y colindancias siguientes: ORIENTE: mide 1 cuerda en línea recta, con Marcotulio Joel González Ramírez y Gregorio Victoriano González, NORTE: mide 1 cuerda en línea recta colinda con el señor Santos Alejandro Pérez Aguilar, PONIENTE: mide 1 cuerda en línea recta colinda con el señor Timoteo Feliciano González Bámaca, SUR: mide 1 cuerda colinda con Luis René Bámaca González, según escritura No. 19 de fecha 27/06/07 faccionado ante el Lic. Urías Eliazar Bautista Orozco, según factura de servicios profesionales # 84 y recibo pago impuestos según recibo SAT No. 2083 54996 de fecha 06/07/07.-	Q	178,500.87
3		Lotes de terreno ubicado en el lugar denominado Caserío Tzalé de la Aldea La Florida con las medidas y colindancias siguiente: PRIMER LOTE: mide 4 cuerda con sus colindancias siguientes:		
		NORTE: 8 Mts. 36 centímetros, en línea recta con Elsira Consuelo Ventura, SUR: 25 mts., 45 centímetros, en línea recta con Félix Anselmo Hernández Hernández, ORIENTE: 707 mts., 67 centímetros con la comunidad del Caserío Tzalé PONIENTE: 106 mts., 51		



**MUNICIPALIDAD
SAN MIGUEL IXTAHUACÁN
DEPARTAMENTO DE SAN MARCOS
DIRECCION DE ADMINISTRACION FINANCIERA INTEGRADA MUNICIPAL
LIBRO DE INVENTARIO**



9

		centímetros, en línea recta con Elsira Consuelo Ventura Mejía. SEGUNDO LOTE: con un área 612 varas ² con las medidas y colindancias siguientes: SUR: 10 mts., 64 centímetros en línea recta, con la comunidad de Tzalé, ORIENTE: 85 mts., 78 centímetros en línea recta, con Elsira Consuelo Ventura, PONIENTE: 84 mts., 75 centímetros, en línea recta con Caserío Tzalé. TERCER LOTE: con una extensión superficial de 700 varas ² compuesto con las siguientes medidas y colindancias: NORTE: 5 metros, 31,		
	58-TZALÉ	centímetros en línea recta con Elsira Consuelo Ventura, SUR: 6 metros en línea recta con la comunidad del caserío Tzalé, ORIENTE: 83 metros, 60 centímetros, en línea recta con la Escuela del Caserío Tzalé, PONIENTE: 85 metros, 7 centímetros en línea recta con Elsira Consuelo Ventura en los tres lotes, mojones piedras sembradas, un lote para apoyar el deporte y dos lotes para la escuela del Caserío en Mensión, según escritura pública No. 549 de fecha 27/12/07 ante los oficios del Licenciado Elvio Evidail López Ruiz, incluye pago impuestos según recibo SAT No. 2083 0350325.-	Q	46,008.23
1	107 LA PEÑA	Fracción de terreno ubicado en el lugar denominado Caserío La Peña, con un área de 7 cuerdas, comprendido dentro de las medidas y colindancias siguientes: NORTE: 93 mts., 63 cmts. En línea recta, colinda con Ceferino Mejía Lorenzo piedras sembradas de por medio y esquineros. SUR: 25 metros, 91 centímetros, en línea recta colinda con el señor Bámaca, quiebra hacia el norte 1 cuerda con Eulalio Pérez Mejía, quiebra hacia el oriente 1 cuerda con Eulalio Pérez Mejía, quiebra hacia el norte 2 cuerdas con terreno de la comunidad de la peña, quiebra al oriente una cuerda 7 varas con comunidad de la peña, quiebra al sur 1 cuerda, 7 varas con terreno de la comunidad de la peña, quiebra hacia el oriente 1 cuerda, 15 varas con José Bámaca,		
		ORIENTE: 21 metros, 29 centímetros en línea recta con eferino Mejía Lorenzo, piedras sembradas de esquinero, PONIENTE: 89 metros, 45 centímetros en línea recta con Heleodora Cruz Mejía, mojones piedras sembradas de esquineros, según escritura No. 550 ante los oficios del Lic. Elio Evidail López Ruiz, incluye pago impuestos según recibo SAT No. 2083 0350330.-	Q	9,792.08
1	67 MAQUIVIL	Fracción de terreno compuesto de 8 cuerdas con 296 varas ² de extensión superficial ubicado en el lugar denominado Aldea Máquivil de éste municipio, comprendido entre las medidas y colindancias siguientes: NORTE: Mide dos cuerdas ocho varas y diecinueve pulgadas, en línea recta colinda con Apolonio González, carretera asfaltada de por medio, piedras sembradas de esquinero. SUR: Mide 2 cuerdas 11 varas y 16 pulgadas en línea recta colinda con Salvador Aguilar y Julián Aguilar piedras sembradas de esquinero. ORIENTE: Mide 3 cuerdas, 1 vara y 25 pulgadas en línea recta colinda con Jorge Félix López piedras sembradas de esquinero e izotes de por medios. PONIENTE: Mide 4 cuerdas,		
		2 varas y 6 pulgadas en línea recta colinda con salvador Aguilar, camino vecinal de por medio piedras sembradas de esquinero con sus mojones y esquineros bien reconocidos, según escritura No. 116 de fecha 11-06-09 ante los oficios del Notario Rodolfo Enrique de León, pago de impuestos según recibo SAT No. 2083 0709460.-	Q	759,234.56
1		Fracción de terreno compuesto de 3,275.34 mts ² ubicado en el lugar denominado Caserío Sibinal, con las medidas y colindancias siguientes: NORTE: Mide 52 mts, 30 cmm. Línea recta colinda con terreno del señor Pedro Basilio Velásquez Gómez y Marcoantonio Velásquez Gómez, mojón piedras sembradas de por medio y esquinero, SUR: Mide 52 mtrs.		
	36-SIBINAL	30 cmm. Línea recta colinda con terreno del señor Marino Juventino Velásquez Salas, mojón piedras sembradas de esquineros, ORIENTE: Mide 62 mts. 70 cmm. en línea recta colinda con terreno del señor Mario Juventino Velásquez Salas, mojón piedras sembradas de por medio y de esquinero PONIENTE: mide 62 mts 70 cntmts line recta colinde con terreno del señor Marino Juventino Velásquez Salas mojón piedras sembradas de por medio y de esquinero con sus mojones y esquineros bien reconocidos en sus cuatro costados según escritura No. 118 de fecha 11-06-09 ante los oficios del notario Rodolfo Enrique de León y recibo pago del impuesto SAT No. 20830709462 de fecha 12-06-09-	Q	151,200.00



**MUNICIPALIDAD
SAN MIGUEL IXTAHUACÁN
DEPARTAMENTO DE SAN MARCOS
DIRECCION DE ADMINISTRACION FINANCIERA INTEGRADA MUNICIPAL
LIBRO DE INVENTARIO**



10

1		Fracción de terreno compuesto de 991.42 mts ² ubicado en el lugar denominado caserío Uyuman Aldea el Zapote de este Municipio dicho lote se localiza dentro de las medidas y colindancias siguientes, NORTE: Mide 64 mtrs., 50 cmm. En línea recta colinda con el terreno del señor Angel Francisco Pérez Bravo, Mojón piedras sembradas de esquinero, SUR: Mide 62 mtrs. 60 cmm. En línea recta colinda con terreno del señor Macario de Jesús Pérez Ramírez, piedras sembradas de por medio y de esquinero ORIENTE: Mide 11 metros. 40 cmm. En línea recta colinda con terreno del señor Angel Francisco Pérez Bravo, Mojón piedras sembradas de esquinero, PONIENTE: Mide 20 mtrs. con 90 cmm. En línea recta colinda con terreno del señor Angel Francisco Pérez Bravo, Mojón Piedras sembradas de esquinero, con sus mojones y esquineros bien reconocidos en sus cuatro costados según escritura 124 de fecha 19-06-09 ante los oficios del Notario Rodolfo Enrique de León y recibo pago del Impuesto SAT No. 2083 0709586 de fecha 23-06-09.-	Q	25,760.00
1	76 UYU MAN	Fracción de terreno compuesto de 2,293.56 mtrs ² ubicado en el lugar denominado Caserío Uyuman Aldea el Zapote de éste Municipio, dicho lote se localiza dentro de las medidas y colindancias siguientes: NORTE: Mide 41 mtrs. 80 cmm. En línea recta, luego hace un quiebre de 20 mtrs. con 90 cmm., en línea recta y de ultimo otro quiebre de 22 mts. con 30 cmm. En línea recta colinda con terreno Comunal de Caserío Uyuman y Norman Eduvijes Pérez Hernández mojón piedra en los quiebres y de esquinero, SUR: Mide 65 mtrs, 60 cmm. En línea recta colinda con terreno del señor Norman Eduvijes Pérez, Mojón piedras sembradas de por medio y de esquinero, ORIENTE: Mide 32 mtrs. 50 cmm. En línea recta colinda con terreno del señor Rolando Alfredo Pérez Hernández, mojón piedras sembradas de esquinero, PONIENTE: Mide 54 mtrs. 20 cmm. En línea recta colinda con terreno del señor Norman Eduvijes Pérez Hernández mojón piedras sembradas de esquinero, con sus mojones y esquineros bien reconocidos en sus cuatro costados, según escritura No. 123 de fecha 19-06-09 ante los oficios del notario Rodolfo Enrique de León y recibo pago de impuestos SAT No. 2083 0709585 de fecha 23-06-09.-	Q	61,600.00
1	75 UYU MAN	Fracción de terreno compuesto de 4,367.12 mtrs. ² ubicado en el lugar denominado el Matazano las Joyas de la Aldea el Zapote de éste municipio, dicho lote se localiza dentro de las medidas y colindancias siguiente: NORTE Mide 6 mtrs. 80 cc. En línea recta con terreno del señor Mariano Ricardo Cinto Mejía y Javier Fidel Cinto Mejía, mojón piedras sembradas de por medio y Esquineros, SUR: Mide 42 mtrs. 30 cm. En línea recta colinda con terreno del señor Francisco José Cinto Mejía mojón camino de por medio y piedras sembradas de esquinero, ORIENTE: Mide 42 mtrs. 40 cm. En línea recta, luego hace un quiebre de 19 mts con 90 cmts. en línea recta y de ultimo otro quiebre de 43. mts con 70 cmm. En línea recta colinda con terreno de los señores Gregorio Natalio Bautista Palacios, Isidro Vicente Cinto Bravo y Santiago Cinto Bravo, mojón piedras sembradas de por medio y de esquinero, PONIENTE: Mide 83 mtrs. 60 cmm. En línea recta colinda con terreno des señor Rubén Manuel Cinto Mejía y Mariano Ricardo Cinto Mejía mojón piedras sembradas de por medio y de esquinero, con sus mojones y esquineros bien reconocidos en sus cuatro costados, según escritura 120 de fecha 16-06-09 ente los oficios de Notario Rodolfo Enrique de León y recibo pago de impuesto SAT No. 2083 0709584 de fecha 23-06-09.-	Q	167,962.93
1	80 EL MAT AZA NO	Fracción de terreno compuesto de 873.42 mtrs. ² ubicado en el lugar denominado Caserío Los Domingo 15 de Mayo, de la Aldea Chl'ive de éste municipio dicho lote se localiza dentro de las medidas y colindancias siguientes: NORTE: mide 1 cuerda 2 varas 23 pulgadas en línea recta colinda con terreno de: Roberto Domingo Villatoro, piedras sembradas de esquinero, SUR, Mide 1 cuerda 20 varas, 10 pulgadas en línea recta colinda con rerro de Mariano Leopoldo Domingo Domingo, piedras sembradas en los esquineros y por medio, ORIENTE: Mide 1 cuerda, 5 varas y 24 pulgadas en línea curva colinda con terreno de Roberto		



**MUNICIPALIDAD
SAN MIGUEL IXTAHUACÁN
DEPARTAMENTO DE SAN MARCOS
DIRECCION DE ADMINISTRACION FINANCIERA INTEGRADA MUNICIPAL
LIBRO DE INVENTARIO**



11

		Domingo Villatoro Villatoro, piedras sembradas de esquinero, PONIENTE: Dos cuerdas 5 pulgadas en línea recta, donde hay una media cuerda, piedras sembradas en los esquineros, colinda con terreno de Juan Carlos Domingo Domingo, con sus mojones y esquineros bien reconocidos en sus cuatro costados según escritura No. 125 de fecha 19-06-09 ante los oficios del Notario Rodolfo Enrique de León y recibo pago de impuestos SAT No. 2083 0709587 de fecha 24-06-09.-	Q	17,124.51
1		Fracción de terreno compuesto de 873.92 mtrs.2 ubicado en el lugar denominado Caserío los Domingo 15 de Mayo. De la Aldea Chilive de éste municipio, dicho lote se localiza dentro de las medidas y colindancias siguiente: NORTE: Mide 1 cuerda 14 varas 3" en línea recta colinda con terreno de la señora María Luisa González Domingo, SUR: Mide 1 cuerda 3 varas y 29", en línea recta colinda con terreno de Fernando Domingo Pérez, piedras sembradas de esquineros y desagües de por medio,		
	48- LOS DOM ING O 15 DE MAY O	ORIENTE: Mide 20 varas 2" en línea curva colinda con terreno de Fernando Emiliano Domingo Pérez, piedras sembradas de esquinero y por medio, PONIENTE: Mide 1 cuerda 4 varas 8" en línea recta colinda con terreno de Fernando Domingo Pérez, piedras sembradas de esquinero, con sus mojones y esquineros bien reconocidos en sus 4 costados, según escritura No. 126 de fecha 19-06-09 ante los oficios del Notario Rodolfo Enrique de León y recibo pago de impuesto, SAT No. 2083 0709588 de fecha 24-06-09.-	Q	19,828.73
1		Fracción de terreno compuesto de 2,270.90 mts2 ubicado en el lugar denominado Caserío la Estancia de éste Municipio, dicho lote se localiza dentro de las medidas y colindancias siguientes: NORTE: mide 1 cuerda en línea recta colinda con terreno del señor Enrique Feliciano Cinto Yoc, Mojón piedras sembradas de esquinero, SUR: Mide 1 cuerda con 2 varas en línea recta colinda con terreno del señor Vicente Catalino Cinto Pérez arprllo de por medio mojón piedras		
		embradas de esquinero, ORIENTE: mide 5 cuerdas en línea trecta colinda con terreno de la señora Juana María Cinto Mojón Piedra sembradas de esquinero, PONIENTE: mide 5 cuerdas en línea recta colinda con terreno de la señora Carmen Marcelina Cinto, mojón piedras sembradas de esquinero, con sus mojones y esquineros bien reconoci-dos en sus cuatro costados, según escritura No. 121 de fecha 16-09-09		
	73 EST ANCI A	ante los oficios del Notario Rodolfo Enrique de León y recibo pago de Impuestos SAT No. 2083 0709589 de fecha 26-06-09.-	Q	116,488.09
1		Fracción de terreno compuesto de 2,270.90 mtrs2 ubicado en el lugar denominado Caserío la Estancia de éste Municipio, dicho lote se localiza dentro de las medidas y colindancias siguientes, NORTE: Mide 1 cuerda en línea recta y colinda con terreno del señor Mario Israel Cinto, mojón piedra sembradas de esquinero, SUR: Mide 1 cuerda con 2 varas eb línea curva hacia fuera y río de por medio,		
	74 ETA NCIA	colinda con terreno del señor Vicente Catalino Cinto Perez, Mojón piedra sembradas de esquinero, ORIENTE Mide 5 cuerdas en línea ecta colinda con tereno de la señora Francisa Cinto, mojón piedras sembradas de esquinero, PONIENTE: Mide 5 cuerdas en línea recta colinda con terreno dela señora Nicolasa		
		Francisca Cinto, mojón piedras sembradas de esquinero, con sus mojones y esquineros bien reconocidos en sus cuatro costados, según escritura No. 122 de fecha 16-06-09 ante los oficios del Notario Rodolfo Enrique de León y recibo pago de impuesto SAT No. 2083 07-09-590 de fecha 26-06-09 .-	Q	116,488.09



**MUNICIPALIDAD
SAN MIGUEL IXTAHUACÁN
DEPARTAMENTO DE SAN MARCOS
DIRECCION DE ADMINISTRACION FINANCIERA INTEGRADA MUNICIPAL
LIBRO DE INVENTARIO**



12

1	53 IXPU NA	Fracción de terreno compuesto de 2,620.27 mts.2 ubicado en el lugar denominado Ixpuná de este municipio dicho lote se localiza dentro de las medidas y colindancias siguientes: NORTE: Mide 42 mts. 60 cmm. Línea recta colinda con terreno de Isaac Pérez Bámaca mojón piedras sembradas y de esquinero, SUR: Mide 41 mts. 80 cmm. Línea recta, colinda con terreno del señor Margarito Aguilar Castañón, mojón borde de por medio y piedras sembradas de por medio y de esquineros, ORIENTE: Mide 65 mts. 90 cmm. Línea recta colinda con terreno de señor Isaac Pérez Bámaca, mojón piedras sembradas de por medio y de esquinero, PONIENTE: Mide 52 mts. 80 cc. Línea recta colinda con los herederos del señor Pablo Jacinto Díaz López mojon borde de por medio y piedras sembradas de por medio y esquineros, con sus mojones y esquineros bien reconocidos en sus cuatro costados, según escritura No. 117 mas valor de impuestos.-	Q	163,785.74
1		Fracción de terreno compuesta de 3,695.68 mts2 ubicado al lado nororiente de la cabecera municipal de este municipio, dicho lote se localiza dentro de las medidas y colindancias siguientes, NORTE: En línea recta mide 69 mts con 40 cm. Colinda con Mauro Avila Pérez de mojón bordes de por medio y piedras sembradas de esquinero, SUR: Inicia en línea diagonal y mide 53 mts. por toda la calle pública luego quiebra en línea recta de sur poniente, a Oriente 32 mts. con 10		
	13- CU	cm., colinda con Lazaro Díaz Domingo, Florencio Herculano Díaz Domingo y Olinda Holanda González Castañón piedras sembradas de por medio y esquinero: ORIENTE: En línea recta con una curva hacia fuera por el mediomide 53 mts. con 80 cmm., luego hace un quiebre en línea diagonal de sur oriente a norponiente y mide 9 mts. con 80 cm. Colinda con José María Bámaca, Luis Mérida y Catalino Morales, mojón corral de Wintes y Piedras Sembradas de por medio y		
		esquineros y PONIENTE: En línea recta mide 22 mts. con 65 cm. Colinda con Eliza Pérez González, terreno destinado para la construcción de la terminal de buses de la cabecera municipal del municipio de San Miguel Ixtahuacán, y bien reconocido en sus 4 costados, según escritura No. 175 de fecha 19-09-09 recibo pago de impuestos SAT No. 0054998. (Terminal camino al campo Adalberto Reyes)	Q	2,127,999.89
1		Fracción de terreno compuesto de 4,370.00 mts.2 ubicado en el lugar denominado El Conejo de la Cabecera Municipal de San Miguel Ixtahuacán al lado norte de referida cabecera mpal. De este municipio, dicho lote se localiza dentro de las medidas y colindancias siguientes:		
		NORTE: Inicia en línea recta y mide 49 mts. con 80 cm. Luego hace un quiebre hacia el norte de 25 mts y nuevamente quiebra en línea recta al lado poniente y mide 50 mts. colinda con en estos rumbos con German Agustín Pérez López, Mariano Pérez López, Eduardo Marcial López Domingo y con los Herederos de apellidos Mejía, SUR:		
	14- CU	En línea recta mide 92 Mts. colinda con terreno Municipal y el Campo de futbol ambos de esta localidad, ORIENTE: En línea recta mide 52 mts. con 25 cm. Colinda con Marcelino Bravo López y Emilio Leonel Ventura, PONIENTE: En línea recta mide 57 mts, colinda con terreno de la Municipalidad de San Miguel Ixt. De mojón piedras con wintes sembradas de esquinero en sus cuatro costados, según escritura No. 176 de fecha 21-09-09 mas recibo pago de impuesto. (Ubicado parte del CAP, Cancha techada polideportiva y Juegos Infantiles situado al lado Oriente del Capo Adalberto Reyes.	Q	1,540,000.00
1	77 UYU MAN	Fracción de terreno compuesto de 2,293.56 mts2 ubicado en el lugar denominado Uyuman del Caserío el Zapote del municipio de San Miguel Ixtahuacán, dicho lote se Localiza con sus medidas y colindancias siguientes, NORTE: En línea recta mide 62 mts. con 60 cm. Colinda con terreno de la Municipalidad de San Miguel Ixt. SUR: en línea recta mide 64 mts con 70 cm. Colinda con Francisco Pérez Hernández y Rodolfo Pérez Hernández, ORIENTE: En línea recta mide 43 mts. con 30 cm. Colinda con Edilia Marina Pérez y Pérez, PONIENTE: En línea recta mide 32 mts. con 90 cm. Colinda con Norman Eduvijes Pérez Hernández, mojones de esquineros y de por medio, piedras sembradas a mano en sus cuatros costados según escritura Publica No. 339 de fecha 15-12-09, mas recibo pago de impuestos a la SAT.-	Q	61,600.00



**MUNICIPALIDAD
SAN MIGUEL IXTAHUACÁN
DEPARTAMENTO DE SAN MARCOS
DIRECCION DE ADMINISTRACION FINANCIERA INTEGRADA MUNICIPAL
LIBRO DE INVENTARIO**



13

1	28 TRIU NFO 2	Fracción de terreno ubicado en el lugar denominado Rancho Viejo de la Aldea El Triunfo compuesta de 1,310.13 m ² , con la medidas y colindancias siguientes: NORTE: En línea recta a poniente mide 26.75 m. quiebra al lado sur con 4.40 m. nuevamente quiebra al lado poniente 14.6 m. colinda con Jacinto Domingo y Rodrigo Genaro Velásquez, SUR: En línea recta mide 54.50 m. Luego quiebra en		
		línea curva hacia fuera del terreno y mide 7.50 m. colinda con Flavio Máximo Velásquez Bámaca, ORIENTE: En línea recta mide 35 m. colinda con Terreno de Alfonso Policarpo Fausto Bámaca, PONIENTE: En línea recta mide 26.60 m Colinda con Nicolás Hernández y Rodrigo Genaro Velásquez Carretera que conduce de la Aldea El		
		Triunfo a Chlilive de por medio terreno que cuenta con una casa de habitación, mojones Esquineros y por medio según escritura No. 105 de fecha 22-02-10, mas impuestos pagados a la SAT, según recibo No. 0500305.	Q	252,000.00
1	29 TRIU NFO 2	Fracción de terreno ubicado en el lugar denominado Rancho Viejo de la Aldea El Triunfo compuesta de 1,310.13 m ² , con la medidas y colindancias siguientes: NORTE: En línea recta a poniente mide 41.50 m. colinda con Alfonso Policarpo Velásquez Bámaca, SUR: En línea recta mide 51.35 m, Colinda con Pedro Celestino Velásquez, ORIENTE: en línea recta 35.5 m Colinda con Flavio Máximo Velasquez		
	}	Bámaca, PONIENTE: En línea recta mide 31.70 m. colinda con Rodrigo Velásquez y Predio Municipal, mojones de por medio y esquineros sembrados a mano, según escritura pública No. 104 de fecha 24-02-10, y recibo pago de impuestos a la SAT No. 0500306.-	Q	252,000.00
1		Fracción de terreno ubicado en el lugar denominado actualmente Caserío Alen de la Aldea la Patria copuesto de 916.84 m ² con las medidas y colindancias siguiente: NORTE: En línea recta mide 36.00m colinda con Florencio Vicente Macario González, SUR: En línea recta mide 32.45 m, colinda con Mariano Florentín González Ramirez, ORIENTE: En línea		
		recta midel 31.42m, colinda con Víctor Modesto Macario González, PONIENTE: En línea recta mide 22.70m, colinda con		
	63- ALE N	Edgar Daniel González Hernández mojones de por medio y esquineros, sembradas a mano según escitura Pública No. 109 de fecha 02-03-2010, recibo pago de impuestos a la SAT No. 0500309,-	Q	35,272.66
1	62- ALE N	Fracción de terreno ubicado en el lugar denominado actualmente Caserío Alen de la Aldea la Patria compuesto de 2,620.26 m ² con las medidas y colindancias siguientes: NORTE: En línea recta mide 41.80m colinda con Marcelo Fulgencio Pérez Hernández SUR: En línea recta mide 41.80 m, colinda con Marcelo Fulgencio Pérez		
		Hernández ORIENTE: En Línea recta mide 62.70m, colinda con Marcelo Fulgencio Péez Henránhez, PONIENTE: En línea recta mide 62.70m, colinda con Marcelo Fulgencio Pérez Hernández mojones de esquineros y por medio piedras sembradas a mano según escritura No. 108 de fehca 08-03-10, recibo pago de impuestos a la SAT No. 0500308	Q	100,806.64
1		Fracción de terreno ubicado en el lugar denominado actualmente Caserío Alen de la Aldea La Patria compuesto de 1,368.29 m ² . con las medidas y colindancias siguientes: NORTE: En línea recta mide un cuerda doce varas y catorce pulgadas colinda con Mariano Isaías González Hernández, SUR: En línea recta mide una Cuerda colinda con Mariano Florentín González Ramirez, ORIENTE: En línea recta		
	64- ALE N	mide dos cuerdas, site varas y dos pulgadas, colinda con Mariano Florentín González Ramirez, PONIENTE: En línea recta mide dos cuerdas y veintíun varas, colinda con Modesto Macario González, mojones de por medio y esquineros, piedras sembradas a mano, según escritura No. 119 de fecha 08-03-10, recibo pago de impuestos a SAT No. 0500310.	Q	53,333.35
1	93 CHU ENA	Fracción de terreno ubicado en el lugar denominado Caserío Chuena, compuesto de 500.00 m ² con las medidas y colindancias siguientes: ORIENTE: en línea recta mide 45.00 m colinda con Félix Domingo Ruiz, SUR: En línea recta mide 24.80 m colinda con terreno de la comunidad de Caserío Chuena, PONIENTE: En línea recta mide		
		42.80 m. Colinda con terreno de la Comunidad del Caserío Chuena, este terreno es de tipo triangular, según escritura No. 13 de fecha 08-		
		13-10 y recibo pago de impuestos a la SAT según recibo No. 0500311	Q	6,384.00



**MUNICIPALIDAD
SAN MIGUEL IXTAHUACÁN
DEPARTAMENTO DE SAN MARCOS
DIRECCION DE ADMINISTRACION FINANCIERA INTEGRADA MUNICIPAL
LIBRO DE INVENTARIO**



14

1	94 CHU ENA	Fracción de terreno ubicado en el lugar denominado Piedra Blanca del Caserío Chuena, compuesto de 2,620.27 m2 con las medidas y colindancias siguientes: NORTE: En línea recta mide 41.80 m. colinda con Rosa María Domingo Pérez, SUR: En línea recta mide 42.50 m colinda con terreno de la comunidad de Caserío Chuena,		
		ORIENTE: Inicia en línea recta y continúa en línea curva hacia afuera del terreno mide 62.70 m. Colinda con Félix Domingo Ruiz PONIENTE: En línea recta mide 62.70 m. Colinda con Rosa María Domingo, de mojones de esquineros y por medio, según escritura No. 14 de fecha 08-03-10, recibo pago de impuestos a la SAT. No. 0500312	Q	33,600.00
1		Fracción de terreno ubicado en el lado oriente de la Plaza Municipal que consta de dos lotes, y que en el campo forma un solo cuerpo con las medidas y colindancias siguientes: NORTE: 91 metros cincuenta centímetros, en línea curva hacia el norte y zanja de por medio, con Eligio Natalio Velásquez Pérez mojón zanja de por medio y piedras sembradas de esquinero; SUR: 10 metros 80 centímetros, en línea		
		recta y calle pública adoquinada que va hacia la escuela regional minerva de por medio con Epifanio Juárez Velásquez y Argelia Catalina Gómez Mejía, ORIENTE: 43 metros, 30 centímetros en línea recta, hace un quiebre hacia el oriente de 10 metros 50 centímetros en línea		
		recta, hace otro quiebre hacia el norte de 36 metros con 30 centímetros en línea recta, con Rebeca Mérida Hernández de González, Obed Samuel Villatoro, Francisco Mateo Gonzá-		
	15- CU	lez y Francisco Paulino Hernández, Mojón piedras sembradas en los quiebres de por medio y esquineros, PONIENTE: 71 metros 25 centímetros en línea recta, hace un quiebre hacia el oriente de 64 metros 80 centímetros en línea recta y vuelve quebrar hacia el sur 43 metros 80 centímetros en línea recta con Rodrigo Domingo y Herederos, Aurelio Castañón Hernández, Herederos Mérida Calderón, Victor González y Alfonso Hernández, mojones piedras sembradas en los quiebres, de por medio y esquineros con un área total superficial de 5,879.78 m2, Según escritura pública No. 363-2010 de fecha 15-10-2010 ante los oficios del Abogado y Notario Edgar Rafael Pérez Villatoro, y pago de impuesto a la SAT según recibo SAT No. 2083 0886939. (Actualmente Campo de la Feria Adoquinada)	Q	1,809,918.59
1		Una fracción de terreno ubicado al lado poniente de la plaza municipal con las medidas y colindancias siguientes; NORTE: 38 metros, 45 centímetros, en línea recta con Daniel Guadalupe Domingo Mejía, Herman Trinidad Domingo Mejía, Pedro Basilio de León Díaz, Alejandro López Aguilar, Valerio Desiderio López Aguilar y Cecilio González de mojón calle de por medio y muro de concreto		
		de esquinero; SUR: 16 metros, 60 centímetros en línea recta, hace un quiebre hacia el sur de 10 metros, 70 centímetros, en línea recta, quiebra hacia el poniente, 47 metros, 70 centímetros en línea recta, con Herculano Catalino Morales Lainez y Predio Municipal, mojón una parte de pared de por medio y muro de concreto. de esquinero;		
	16- CU	ORIENTE: 55 Metros, cinco centímetros en línea recta, con Iglesia Peniel y Eduardo Juventino Bámaca Mejía, mojón calle de por medio de esquinero muro de concreto; PONIENTE: 77 metros, en línea media curva hacia fuera con Elisa Basilia Pérez González, mojón muro de concreto de por medio y de esquinero, consta de un área		
		total superficial de 3,572 m2, en el mismo se encuentra construido 8 locales comerciales, según escritura Pública No. 364-2010 de fecha 15-10-2010, y pago de impuestos a la SAT, según recibo SAT No. 2083 886940.	Q	2,451,959.47
1		Fracción de terreno ubicado en el lugar denominado JULIBOCH actualmente Caserío Nueva Democracia, de la Aldea El Colmito, con las medidas y colindancias siguientes: NORTE: En línea recta mide 12 varas equivalente a 10 mtrs. Con 8 cm colinda con Santos de León. SUR: En línea recta mide 33 varas con 24 Pulgadas igual a 28 mtrs. con 33 cm., colinda con terreno de Caserío Nueva Democracia. ORIENTE: en línea		
	51 NUE VA DEM OCR ACIA	recta mide 30 varas equivalente a 25 mtrs. con 20 cm., colinda con Alberto López, PONIENTE: En línea recta mide 15 varas con 10 pulgadas igual a 12 mtrs. con 85 cm., colinda con Rosario Macario, esta fracción equivale a 365.57 mts2 de extensión superficial según escritura No. 271 de fecha 18-04-11 y recibo pago de impuestos SAT No. 2083 0885648.	Q	29,034.94



**MUNICIPALIDAD
SAN MIGUEL IXTAHUACÁN
DEPARTAMENTO DE SAN MARCOS
DIRECCION DE ADMINISTRACION FINANCIERA INTEGRADA MUNICIPAL
LIBRO DE INVENTARIO**



15

1		Fracción de Terreno ubicado en el lugar denominado Chumbel actualmente Caserío Ixchol del municipio de San Miguel. Con las medidas y colindancias siguientes: NORTE: En línea recta mide 51 mtrs. Con 1cm, colinda con Mario Mariano Velásquez y Aurelio Velásquez. SUR: En línea recta mide 56 mtrs. con 40cm. Colinda con María Elena Velásquez González y Sandra Elena Velásquez González y Alberto Velásquez. ORIENTE: En línea recta mide 42 mtrs. con 70cm, Colinda con German Velásquez.		
	72 IXCH OL	PONIENTE: En línea recta mide 41 mtrs. con 16cm, Colinda con Florencio Hernesto Velásquez. Esta fracción equivale a 2,183.56 mtrs2. De extensión superficial, según Escritura No. 273 de fecha 18-04-11 y recibo pago de impuestos SAT 2083 0885657	Q	57,202.29
1	71 IXCH OL	Fracción de Terreno ubicado en el lugar denominado Chumbel actualmente Caserío Ixchol del municipio de San Miguel. Con las medidas y colindancias siguientes: NORTE: En línea recta mide 19 Varas con 3plg, Equivalente a 16 mtrs con 10cm. Colinda con Mario Mariano Velásquez González. SUR: En línea recta mide 18 Varas con 20plgs, Equivalente a 16mtrs. colinda con Juan Venancio Velásquez González y Alberto Velásquez. ORIENTE: En línea recta mide 2 Cuerdas, equivalente a 42 mtrs. con 30cm, Colinda con Margarita Josefina Velásquez González. PONIENTE: En línea recta mide 2 cuerdas, equivalente a 42 mtrs. con 70cm, Colinda con María Elena Velásquez González. Esta fracción equivale a 650.43 mtrs2. De extensión Superficial, según escritura No. 274 de Fecha 18-04-11. Y recibo pago de Impuestos SAT. 2083 0886941	Q	20,852.35
1	30- CAB AJC HUN	Fracción de Terreno Ubicado en el lugar denominado CABAJCHUN del municipio de San Miguel Ixtahuacán, con las Medidas y Colindancias Siguientes. NORTE: En línea recta mide 33 mtrs. Con 40cm. Colinda con Alfonso Esteban Aguilar. SUR: En línea recta mide		
		28 mtrs, Colinda con Santos Natalio Cinto. ORIENTE: En línea recta mide 26 mtrs. Con 60cm, Colinda con Alfonso Esteban Aguilar. PONIENTE: En línea recta mide 27 mtrs. Con 20cm, Colinda con Macario Justiniano Mejía Bámaca. Esta fracción equivale a 824.71 mtrs2 de extensión superficial, según Escritura No. 292 de Fecha 03-05-11 y recibo pago de impuestos SAT. 2083 0883117	Q	31,575.04
1	31- CAB AJC HUN	Fracción de Terreno Ubicado en el lugar denominado Aldea CABAJCHUN del municipio de San Miguel Ixtahuacán, con las Medidas y Colindancias Siguientes. NORTE: En línea recta mide 46 mtrs con 60cm. Colinda con Macario Justiniano Mejía Bámaca y Alfonso Esteban Aguilar. SUR: En línea recta mide 35 mtrs con 60cm, Colinda con Mario Tranquilino Mejía. ORIENTE: En línea recta mide 31 mtrs. con 10 cm, colinda con Tiburcio Alejandro Mejía. PONIENTE: En línea recta mide 21 mtrs, con 60cm, Colinda con Mario Tranquilino Mejía. Esta fracción equivale a 883.42 mtrs2 de extensión superficial, según escritura No. 293 de Fecha 03-05-11 y recibo pago de impuestos SAT 2083 0883115.	Q	33,980.80
1	32 CAB AJC HUN	Fracción de Terreno Ubicado en el lugar denominado CABAJCHUN del municipio de San Miguel Ixtahuacán, con las Medidas y Colindancias Siguientes: NORTE: En línea recta mide 4 mtrs, colinda con Tiburcio Alejandro Mejía Navarro. SUR: En línea recta mide 16 mtrs, con 80cm, Colinda con Tiburcio Alejandro Mejía Navarro. ORIENTE: En línea recta mide 78 mtrs, con 15cm, Colinda con Tiburcio Alejandro Mejía Navarro. PONIENTE: En línea recta mide 78 mtrs, con 15cm, Colinda con Alfonso Esteban Aguilar y Santos Natalio Cinto. Esta fracción equivale a 811.71 mtrs2 de extensión superficial, según Escritura No. 294 de Fecha 03-05-11 y recibo pago de Impuestos SAT. 2083 0885855.	Q	31,116.56
1	33- CAB AJC HUN	Fracción de Terreno Ubicada en el lugar denominado CABAJCHUN del municipio de San Miguel Ixtahuacán, con las Medidas y Colindancias Siguientes. NORTE: En línea recta mide 52 mtrs, con 30		
		cm, Colinda con Serapio Martín Mejía. SUR: En línea recta mide 52 mtrs, con 30cm, Colinda con Alfonso Esteban Aguilar; ORIENTE: En línea recta mide 28mtrs, con 10cm, Colinda con Tiburcio Alejandro Mejía Navarro. PONIENTE: En Línea recta mide 31		
		mtrs. con 10 cm, Colinda con Tiburcio Alejandro Mejía Navarro. Esta fracción equivale a 1,548.13 mtrs2 de extensión superficial, según escritura No. 295 de Fecha 03-05-11 y recibo pago de impuestos SAT. 2083 0885856.	Q	59,463.04



**MUNICIPALIDAD
SAN MIGUEL IXTAHUACÁN
DEPARTAMENTO DE SAN MARCOS
DIRECCION DE ADMINISTRACION FINANCIERA INTEGRADA MUNICIPAL
LIBRO DE INVENTARIO**



16

1	34-CAB AJC HUN	Fracción de Terreno Ubicado en el lugar denominado CABAJCHUN del municipio de San Miguel Ixtahuacán, Con las Medidas y Colindancias Sigüientes; NORTE: En línea recta mide 13 mtrs, con 70cm, colinda con Alfonso Esteban Aguilar Hernández. SUR: En línea recta mide 13 mtrs. con 20cm, colinda con Santos Natalio Cinto.		
		ORIENTE: En línea recta mide 27 mtrs, con 10cm, colinda con Tiburcio Alejandro Mejía Navarro. PONIENTE: En línea recta mide 26 mtrs, con 60cm, colinda con Macario Justiniano Mejía. Esta fracción equivale a 361.00 mtrs ² de extensión superficial, según escritura No. 296 de fecha 03-05-11 y recibo pago de Impuestos SAT. 2083 0885857.	Q	13,746.88
1	35 CAB AJC HUN	Fracción de Terreno Ubicado en el lugar denominado Aldea CABAJCHUN del municipio de San Miguel Ixtahuacán con las Medidas y Colindancias sigüientes; NORTE: En línea recta mide 48 mtrs, con 30cm, Colinda con Tiburcio Alejandro Mejía Navarro. SUR: En línea recta mide 47 mtrs. con 10cm, Colinda con Macario Justiniano Mejía Bámaca. ORIENTE: En línea recta mide 28 mtrs, colinda con Tiburcio Alejandro Mejía Navarro. PONIENTE En línea recta mide 26 mtrs, colinda con Alfonso Esteban Aguilar Hernández. Esta fracción equivale a 1,286.42 mtrs ² de extensión superficial, según Escritura No. 297 de fecha 03-05-11 y recibo pago de Impuestos SAT. 2083 0885858.	Q	49,327.04
1		Fraccion de terreno ubicado en el lugar denominado Caserío Sacchilón, con las medidas y colindancias sigüientes: NORTE: en línea recta mide, 56.70 mts colinda con, Eduardo Marcial de Paz González, SUR: en línea recta mide 57.70 mtds. Colinda con Primo Feliciano de Paz y Juliana de Jesus Macario, ORIENTE: En línea recta mide 71.25 mtrs. colinda con		
	45 SAC CHIL ON	Eduardo Marcial de Paz González, PONIENTE: En Línea recta mide 52.25 mtrs. colinda con Amilcar Casimiro de Paz Macario, esta fracción esta compuesta por 3,516.69 mtrs ² de extensión superficial según escritura No. 324 de fecha 03-06-2011 y recibo pago de impuestos SAT. 2083 0948044	Q	226,240.00
1		Fraccion de Terreno Ubicado en el lugar denominado LLANO GRANDE Jurisdicción del Caserío SHANSHEGUAL, con Las Medidas y Colindancias Sigüientes; NORTE: Inicia en la Línea recta de Poniente a Oriente mide 10 mtrs, con 35cm, Hace un quiebre de 9 mtrs, de Norte a Sur y vuelve a quebrar de Poniente a Oriente y mide 40 mtrs, con 50cm, en línea recta, colinda con Joas Aram Hernández Ruíz, Neftalí Juan Hernández Ruíz y Patricia Carlota Morales Castillo. SUR: En línea recta mide 55 mtrs, con 40cm, Colinda con Celestino González Pérez. ORIENTE: En línea recta mide 70 mtrs, con 55cm,		
	61 SHA NSH EGU AL	colinda con Ismael Hernández González y Mariano de Jesús Hernández González. PONIENTE: Inicia en Línea Recta de Sur a Norte y mide 40 mtrs, quiebre de Poniente a Oriente y mide 10 mtrs, con 10cm, hace un quiebre de Sur a Norte y Mide 20 mtrs con 50cm, y un último quiebre en línea recta de Sur a Norte mide 19 mtrs con 40cm, Colinda con Joas Aram Hernández Ruíz, Mariana Aurelia Hernández Ruíz, Esta fracción equivale a 3,583.69 mtrs ² de extensión superficial según Escritura No. 325 de fecha 03-06-11 y recibo pago de impuestos SAT. 2083 0948045.	Q	92,797.50
1		Fracción de Terreno Ubicado en el lugar denominado CANICHEL de la Aldea CHININGUITZ del municipio de San Miguel Ixtahuacán, con las Medidas y Colindancias Sigüientes; NORTE: En línea recta mide 20 mtrs, con 90cm, colinda con Ángel Alfonso Hernández. SUR: En línea recta mide 20 mtrs, con 90cm, colinda con Joel Juan Hernández. ORIENTE: En línea recta mide 42 mtrs, con 3cm, colinda con Aurelio Paulino Hernández de León. PONIENTE: En línea recta mide 41 mtrs, con 93cm, colinda con Ángel Alfonso Hernández. Esta fracción equivale a 877.37 mtrs ²		
	37- CHIN ING ÜITZ	de extensión superficial, según Escritura No. 326 de Fecha 03-06-11 y recibo pago de Impuestos SAT. 2083 0948046.	Q	28,123.57



**MUNICIPALIDAD
SAN MIGUEL IXTAHUACÁN
DEPARTAMENTO DE SAN MARCOS
DIRECCION DE ADMINISTRACION FINANCIERA INTEGRADA MUNICIPAL
LIBRO DE INVENTARIO**



1	50- EL PITO PLA N SUB CHA L	Fracción de Terreno Ubicada en el Lugar denominado La JOYADA actualmente es la JOYA del caserío El PITO Plan Subchal, Con las Medidas y colindancias Sigüientes; NORTE: En línea recta mide 53 mtrs, con 48cm, Colinda con Juan Isaura Domingo. SUR: En línea recta mide 45 mtrs, con 36cm, colinda con Juan Isaura Domingo. ORIENTE: En línea recta mide 10 mtrs, con 48cm, colinda con Juan Isaura Domingo. PONIENTE: En línea recta mide 18 mtrs, con 16cm, colinda con Santos Domingo. Esta fracción equivale a 721.71 mtrs ² de extensión superficial, Según Escritura No. 327 de Fecha 03-06-11 y recibo pago de Impuestos SAT. 2083 0948048.	Q	27,482.78
1	49 EL PITO PLA N SUB CHA L	Fracción de Terreno ubicado en el lugar denominado actualmente es la JOYA del caserío el PITO Plan Subchal con las Medidas y Colindancias Sigüientes; NORTE: En línea recta mide 1 cuerda igual a 20 mtrs, con 90 cm, colinda actualmente con Agripina Domingo González. SUR: En línea recta mide 2 cuerdas con 14 varas igual a 53 mtrs, con 30cm, colinda con Mario Casildo Domingo Díaz y Pedro Cipriano Domingo de León. ORIENTE: En línea curva hacia adentro mide 1 cuerda 18 varas igual a 35 mtrs, con 50cm, colinda con Agripina Domingo González. PONIENTE: En línea recta mide 1 cuerda y 19 varas igual a 37 mtrs, con 40cm, colinda con Lorenzo Alejandro Domingo Díaz. Esta fracción equivale a 1,310.14 mtrs ² de extensión superficial, según Escritura No. 328 de Fecha 03-06-11 y recibo pago de Impuestos SAT. 2083 0885859.	Q	49,464.60
1	81 LA UNI ON	Fracción de Terreno ubicado en el lugar denominado CANCHILUPE Jurisdicción del Caserío las Maravillas, actualmente Caserío la UNIÓN del municipio de San Miguel Ixtahuacán, con las Medidas y Colindancias sigüientes; NORTE: En línea Diagonal de Poniente a Nor-Oriente mide 73 mtrs, con 15cm, colinda con Nicolás Valentín Mejía Gómez. SUR: En línea Diagonal de Poniente a Sur-Oriente mide 79 mtrs, con 70cm, colinda con Rigoberto Aquilino Mejía Hernández. ORIENTE: En línea recta mide 83 mtrs, con 60cm, colinda con Nicolás Valentín Mejía Gómez. PONIENTE: En línea recta mide 48 mtrs, con 20cm, Colinda con Nicolás Valentín Mejía Gómez. Esta fracción equivale a 4,517.12 mtrs ² de extensión superficial, según escritura No. 427 de Fecha 25-08-11 y recibo pago de Impuestos SAT. 2083 0885654.	Q	115,774.40
1	88 SIET E PLA TOS	Fracción de Terreno ubicada en el lugar denominado TRUIJASAJA del Caserío Siete Platos, de la Aldea el Salitre con las medidas y Colindancias Sigüientes; NORTE: En línea recta mide 81 mtrs, con 86cm, colinda con Lucas Margarito de León Bámaca. SUR: En línea Diagonal de Poniente a Sur mide 65 mtrs, con 30cm, Colinda con Pedro Damian Pérez Domingo. ORIENTE: En línea Diagonal de		
		Oriente a Sur mide 71 mtrs, con 15cm, colinda con Juan Fidel Pérez Velásquez. PONIENTE: En línea recta mide 17 mtrs, con 62cm, colinda con Lucas Margarito de León Bámaca. Esta fracción equivale a 2,183.56 mtrs ² de extensión superficial, según Escritura No. 428 de Fecha 25-08-11 y Recibo Pago de Impuestos SAT. 2083 0948427.	Q	134,409.48
1		Fracción de terreno ubicado en el lugar denominado Caserío Siete Platos, de la aldea el Salitre del municipio de san Miguel, con las medidas y colindancias sigüientes. NORTE: En línea recta mide, 62mts con 70 cm. colinda con Lucas Margarito de Leon Bamaca ; SUR: En línea recta curva hacia norte mide, 62mts con 70cm colinda con Eustaquio Mateo Perez Bravo; ORIENTE: En línea recta mide 29mts con 25cm colinda con Lucas Margarito de Leon Bamaca; PONIENTE: En línea recta mide 20mts con 90cm colinda con Lucas Margarito de Leon Bamaca, esta fraccion		
	85 SIET E PLA TOS	equivale a 1566.14 mtrs ² de extensión superficial, según escritura No. 429 de fecha 25-08-11 y recibo pago de impuestos SAT. 2083 0948426.	Q	72,303.04



**MUNICIPALIDAD
SAN MIGUEL IXTAHUACÁN
DEPARTAMENTO DE SAN MARCOS
DIRECCION DE ADMINISTRACION FINANCIERA INTEGRADA MUNICIPAL
LIBRO DE INVENTARIO**



18

1	87-SIETE PLATOS	Fraccion de terreno ubicado en el lugar denominado TUIJASAJA actualmente del Caserio Siete Platos de la aldea Salitre, con las medidas y colindancias siguientes; NORTE: en linea recta mide, 3 cuerdas, 10 varas y 18 pulgadas, igual a 69 mts con 82cm, colinda con Pedro Daniel Perez Domingo ; SUR: En linea recta mide 3 cuerdas, 12 varas y 17 pulgadas igual a 72 metros con 20cm, colinda con Alejandro de Leon Bamaca ;ORIENTE:En linea recta mide, 21 varas y 16 pulgadas, igual a 18 mts, colinda con Juan Fidel Perez Velasquez; PONIENTE: En linea recta mide, 21 varas, igual a 18mts, colinda con Lucas Margarito de Leon Bamaca. Esta fraccion equivale a 1091.78 mts2, de extension superficial , según escritura No.430 de fecha 25-08-11, y recibo pago de impuestos SAT.2083 0948428.	Q	67,204.74
1	86 SIETE PLATOS	Fraccion de terreno ubicado en el lugar denominado TUIJASAJA actualmente del caserio Siete Platos de la aldea Salitre, con las medidas y colindancias siguientes, NORTE:En linea recta mide, 32mts con 65cm, colinda con Eustaquio Mateo Perez Bravo; SUR. En linea recta mide,34mts con 85cm, colinda con Eleuterio Martin Perez de Leon, ORIENTE: En linea recta mide, 20mts con 90cm, colinda con Juan Fidel Perez Velasquez, PONIENTE: En linea recta mide, 16mts, colinda con Gabino de Jesus Perez Domingo.Esta fraccion equivale a 593.7117 mts2, de extension superficial. , según escritura No. 431 de fecha 25-08-11 y recibo pago de impuestos SAT.2083 0948429.	Q	41,114.29
1	89-SIETE PLATOS	Fraccion de terreno ubicado en lugar denominado TUIJASAJA actualmente del caserio Siete Platos de la aldea Salitre, con las medidas y colindancias siguientes, NORTE: En linea recta mide, 32mts con 65cm, colinda con Eustaquio Mateo Perez Bravo ; SUR: En linea recta mide, 34mts con 85cm, colinda con Eleuterio Martin Perez de Leon; ORIENTE: En linea recta mide, 16mts, colinda con Pedro Daniel Perez Domingo; PONIENTE : En linea recta mide, 14mts con 36cm, colinda con LucasMargarito de Leon Bamaca, esta fraccion equivale a 593.7117 mts2, de extension superficial, según escritura No. 432 de fecha 25-08-11 , y recibo pago de impuestos SAT.2083 0948430.	Q	36,546.05
1	59-CANTZELA	Fraccion de terreno ubicado en el lugar denominado La Vega actualmente Caserio Cantzela, con las medidas y colindancias siguientes; NORTE: En linea recta mide, 41mts con 80cm , colinda con Guillermo Hermitaneo Hernandez Mejia; SUR: En linea recta mide, 41mts con 80cm, colinda con Guillermo Hermitaneo Hernandez Mejia; ORIENTE: En linea recta mide, 94mts con 5cm, colinda con Pedro Miguel Hernandez Mejia y Guillermo Hermitaneo Hernandez Mejia; PONIENTE: En linea recta mide, 94mts con 5cm, colinda con Leandro Perez, esta fraccion equivale a 3930.40mts2, de extension superficial, según escritura No. 433 de fecha 25-08-11 y recibo pago de impuestos SAT.2083 0948431.	Q	65,502.56
1	105 LA PEÑA	Fraccion de terreno ubicado en el lugar denominado LOJAB, actualmente Caserio la Peña de la aldea el Zapote, con las medidas y colindancias siguientes; NORTE: En linea recta mide, 62mts con 40cm, colinda con Rubèn Carlos Bàmaca Hernandez; SUR:En linea recta mide, 34mts , colinda con Antonio Florencio de Leon; ORIENTE:En linea recta mide, 44mts con 80cm, colinda con Porfirio Leonardo Bàmaca Hernandez; PONIENTE: En linea diagonal mide, 47mts, colinda con Porfirio Leonardo Bàmaca Hernandez, esta fraccion equivale a 2468.55 mts2, de extension superfisial, según escritura No. 434 de fecha 25-08-11, y recibo pago de impuestos SAT. 2083 0948432.	Q	128,502.08
1	106 LA PEÑA	Fraccion de terreno ubicado en e lugar denominado actualmente Caserio la peña de la Aldea el Zapote, con las medidas y colindancias siguiente; NORTE: En linea recta mide, 20mts con 90cm, colinda con Leonardo Bàmaca Hernandez ; SUR: En linea recta mide, 20mts con 90cm, colinda con Antonio Florencio Bàmaca; ORIENTE: En linea recta mide, 20mts con 90cm, colinda con Porfirio Leonardo Bàmaca Hernandez; PONIENTE: En linea recta mide, 20mts con 90cm, colinda con Antonio Florencio Bàmaca Hernandez. Esta fraccion equivale a 436.00 mts2, de extension superfisial, según escritura NO. 435 de fecha 25-08-11, y recibo pago de impuestos SAT. 2083 0885649.	Q	22,400.00



**MUNICIPALIDAD
SAN MIGUEL IXTAHUACÁN
DEPARTAMENTO DE SAN MARCOS
DIRECCION DE ADMINISTRACION FINANCIERA INTEGRADA MUNICIPAL
LIBRO DE INVENTARIO**



19

1	98 LA PEÑA	Fraccion de terreno ubicado en el lugar denominado actualmente Caserio la Peña de la Aldea el Zapote, con las medidas y colindas siguientes; NORTE: En linea recta mide, 12mts con 60cm, colinda con Porfirio Leonardo Bámaca Hernandez; SUR: En linea recta mide, 20mts, colinda con Porfirio Leonardo Bámaca Hernandez; ORIENTE: En linea recta mide, 14mts con 70cm, colinda con Porfirio Leonardo Bámaca Hernandez; PONIENTE: En linea recta mide, 16mts con 60cm, colinda con Porfirio Leonardo Bámaca Hernandez, esta fraccion equivale a 255.00 mts ² , de extension superficial, segun escritura No. 436 de fecha 25-08-11, y recibo pago de impuestos SAT.2083 0885650.	Q	13,486.03
1	97 LA PEÑA	Fraccion de terreno ubicado en el lugar denominado LOJAB actualmente Caserio la Peña de la Aldea el Zapote, con las medidas y colindancias siguientes; NORTE:En linea recta mide, 47mts con 30cm, colinda con Rubén Carlos Bámaca Hernandez; SUR: En linea diagonal mide, 40mts con 70cm, colinda con Porfirio Leonardo Bámaca Hernandez; PONIENTE:En linea diagonal mide, 14mts con 70cm, colinda con Porfirio Leonardo Bámaca Hernandez, esta fraccion equivale a 271.00 mts ² , de extension superficial, segun escritura No. 437de fecha 25-08-11, y recibo pago de impuestos SAT. 2083 0885651.	Q	14,332.21
1	96 LA PEÑA	Fraccion de terreno ubicado en el lugar denominado actualmente Caserio la Peña de la aldea el Zapote, con las medidas y colindas siguientes; NORTE: En linea recta mide, 17mts con 50cm, colinda con Porfirio Leonardo Bámaca Hernandez; SUR: En linea diagonal mide, 22mts, colinda con Antonio Florencio Bámaca Hernandez y Angel Agustin Bravo Bámaca; ORIENTE: En linea recta mide, 33mts con 70cm, colinda con Antonio Florencio Bámaca Hernandez y Porfirio Leonardo Bámaca Hernandez; PONIENTE: En linea recta mide, 19mts con 40cm, colinda con Angel Agustin Bravo Bámaca, esta fraccion equivale a 523.00 mts ² de extension superficial, segun escritura No. 438 de fecha 25-08-11, y recibo pago de impuestos SAT. 2083 0885652.	Q	27,659.59
1	95 LA PEÑA	Fraccion de terreno ubicado en el lugar denominado LOJAB actualmente Caserio la Peña de la aldea el Zapote del Municipio de San Miguel Ixtahuacán, con las medidas y colindancias siguientes; NORTE: En linea recta mide, 33mts con 50cm, colinda con Porfirio Leonardo Bámaca Hernandez; SUR: En linea diagonal mide, 28mts con 55cm, colinda con Antonio Florencio Bámaca Hernandez; ORIENTE: En linea recta mide, 19mts, colinda con Antonio Florencio Bámaca; PONIENTE: En linea recta mide, 9mts con 90cm, colinda con Antonio Florencio Bámaca Hernandez, esta fraccion equivale a 451.71 mts ² , de extension superficial, segun escritura No. 439 de fecha 25-08-11, y recibo pago de impuestos SAT.2083 0885655.	Q	23,268.00
1		Fraccion de terrenos compuesta de 873,42 m ² ubicado en el lugar denominado Caserio La Peña de este Municipio con sus medidas y colindancias siguientes: NORTE: En linea recta mide, cuarenta y seis metros con noventa centímetros, conlinda con Pablo Francisco Lorenzo Mejia; SUR: En linea recta mide, Cuarenta y Cinco metros con Ochenta Centímetros, colinda con Alejandro Teodoro Lorenzo Mejia; ORIENTE: En linea recta mide, diesiocho metros con cuarenta centímetros, colinda con Narciso Evaristo Bámaca Mejia; y		
	104 LA PEÑA	PONIENTE: En linea recta mide, Veinte metros con Noventa centímetros, colinda con Jose Agustin Bámaca Yoc, Carretera de por medio terreno destinado para construccion de campo de futbol Comunal del Caserio la Peña, Segun la Escritura No.146 Fecha 27 de Junio del 2012, Ante los oficios del Licenciado. Herman Aroldo Palacios. Hernández, y recibo pago de Impuestos SAT-No. 2083 5000284	Q	20,161.33
1		Fraccion de terrenos compuesta de 2267,40 m ² ubicado en el lugar denominado Caserio La Peña de este Municipio con sus medidas y colindancias siguientes: NORTE: En linea recta mide, Cuarenta y cinco metros con ochenta centímetros, Colinda con Pablo Francisco Lorenzo Mejia SUR: En linea recta mide, cincuenta y cinco Metros con veitiocho centímetros, colinda con Fidel Egberto Lorenzo Mejia;		



**MUNICIPALIDAD
SAN MIGUEL IXTAHUACÁN
DEPARTAMENTO DE SAN MARCOS
DIRECCION DE ADMINISTRACION FINANCIERA INTEGRADA MUNICIPAL
LIBRO DE INVENTARIO**



20

	102 LA PEÑA A	ORIENTE: En línea recta mide, Treinta metros con treinta centímetros, Colinda con Narciso Evaristo Bámaca Mejía; y PONIENTE: En línea recta mide, ochenta y cuatro metros, colinda con Pablo Francisco Mejía terreno destinado para construcción de campo de fútbol comunal del Caserío la Peña, Según la Escritura No.147 Fecha 27 de junio del 2012, Ante los oficios del Licenciado Herman Aroldo Palacios Hernandez, y recibo de impuestos SAT-No. 2083 0500284	Q	45,710.78
1		Fraccion de terrenos compuesta de 920,94 m2 ubicado en el lugar denominado Caserío La Peña de este Municipio con sus medidas y colindancias siguientes: NORTE: En línea recta mide, una cuerda doce metros y cincuenta centímetros igual a treinta y tres metros con cuarenta centímetros, Colinda con terreno comunal SUR: En línea recta mide, Una cuerda trece Metros igual a treinta y tres metros con		
	103 LA PEÑA A	ORIENTE:En línea recta mide, Una cuerda seis metros, igual a veinte seias metros con noventa centímetros, Colinda con, Marcelo Lorenzo Mejía; y PONIENTE: En línea recta mide una cuerda, Cinco metros y incuenta centímetros igual a veinte y seis metros con cuarenta		
		centímetros, Colinda con terreno comunal del Caserío la Peña, Según la escritura No. 148 Fecha 27 de Junio del 2012, Ante los oficios del licenciado Herman Aroldo Palacio Hernandez, y recibo de impuestos SAT-No. 2083 0500286.	Q	33,600.00
1		Fraccion de terrenos compuesta de 470,00 m2 ubicado en el lugar denominado Caserío La Peña de este Municipio con sus medidas y colindancias siguientes: NORTE: En línea recta mide, cuarentay cinco metros con cincuenta centímetros colinda con Pablo Francisco Lorenzo Mejía; SUR: En línea recta mide, cuarenta y cinco Metros con diez centímetros colinda con Alejandro Teodoro Lorenzo Mejía; ORIENTE: En línea recta mide, diez metros con cuarenta y cinco		
	101 LA PEÑA A	centímetros colinda con Narciso Evaristo Bámaca Mejía, y PONIENTE: En línea recta mide, diez metros con cincuenta centímetros colinda con Jose Agustín Bámaca Yoc, Terreno para construcción del campo del fútbol comunal del Caserío la Peña. Según Escritura No. 149 Fecha 27 de Junio del 2012, Ante los oficios del Liceniado, Herman Aroldo Palacios Hernandez, y recibo de impuesto SAT No. 2083 0500289	Q	11,984.00
1		Fraccion de terreno compuesto de 864.00 m2 ubicado en el lugar denominado Caserío La Peña de este Municipio con sus medidas y colindancias siguientes: NORTE: En línea recta mide, cincuenta y cinco metros con veitiocho centímetros, colinda con Alejandro		
		Teodoro Lorenzo Mejía; SUR: En línea recta mide, cuarenta y uno metros con ochenta centímetros colinda con Fidel Egberto Lorenzo Mejía ; ORIENTE: En línea recta mide, treinta y seis metros con treinta centímetros, colinda con Narciso Evaristo Bámca Mejía; terreno para		
	100 LA PEÑA A	construcción del campo de fútbol comunal del Caserío La Peña, Según la Escritura No. 150 Fecha 27 de Junio del 2012, Ante los Oficios del Licenciado, Herman Aroldo Palacios Hernandez. y recibo de impuesto SAT No. 2083 0500288	Q	17,727.90
1	99 LA PEÑA A	Fraccion de terrenos compuesta de 129,00 m2 ubicado en el lugar denominado Caserío La Peña de este Municipio con sus medidas y colindancias siguientes: NORTE: En línea recta mide, siete metros, colinda con Antonio Florencio Bámaca y Porfirio Leonardo Bámaca Hernandez; SUR: En línea recta mide, doce metros con setenta centímetros colinda con Angel Agustin Bravo Bámaca; y ORIENTE: En línea recta mide, diesiseis metros con setenta centímetros, colinda		
		con Antonio Floencio Bámaca y Porfirio Leonardo Bámaca; y PONIENTE: EN línea recta mide nueve metros con treinta centímetros, colinda con Angel Agustin Bravo Bámaca terreno para predio comunal del Caserío La Peña, Según la Escritura No. 151 Fecha 27 de Junio del 2012, Ante los Oficios del Licenciado, Herman Aroldo Palacios Hernandez. y recibo de impuesto SAT No. 2083 0500290.	Q	6,140.40
1		Fraccion de terrenos compuesta de 16,505,95 m2 ubicado en el lugar denominado Aldea La Florida de este Municipio con sus medidas y colindancias siguientes: NORTE: En línea recta, ciento nueve metros con sesenta centímetros, colijnda on Sergio Roderio Bámaca Bámaca; SUR: En línea recta mide ciento veite y uno metros		



**MUNICIPALIDAD
SAN MIGUEL IXTAHUACÁN
DEPARTAMENTO DE SAN MARCOS
DIRECCION DE ADMINISTRACION FINANCIERA INTEGRADA MUNICIPAL
LIBRO DE INVENTARIO**



21

	56 LA FLO RIDA	con noventa centímetros, colinda con Eduardo Juventino Bámaca Mejía, Carretera de por medio ORIENTE: En línea recta mide, ciento cuatro metros con cincuenta centímetros colinda con Nehemias Emiliano Bámaca Pérez; PONIENTE: En línea recta mide, ciento ochentametros con Setenta centímetros, colinda con Enecón Felino Pérez, Sanja de por medio terreno para uso de predio comunal de la Aldea La Florida, Segun la Escritura No. 162 Fecha 11 de Julio del 2012, Ante los Oficios del Licenciado, Herman Aroldo Palacios Hernandez. y recibo de impuesto SAT-No.2083 0500291	Q	423,218.88
1		Fraccion de terrenos compuesta de 4033,00m2 ubicado en el lugar denominado Caserio San Antonio de este Municipio con sus medidas y colindancias siguientes: NORTE: En línea recta mide, sesenta y nueve metros, colinda con Gudelia Simona Mejía López ; SUR: En línea recta mide, treinta y dos metros con treinta y cinco Centímetros, colinda con Jairo Rocael Mejía y Mejía; ORIENTE: Ochenta y siete metros con diez centímetros, colinda con Rodrigo Genero Mejía Yoc y Martina Elvira Mejía Méndez, borde de por medio; y		
	68 MAQ UIVI L	PONIENTE: Setenta y cuatro, metros con cuarenta y cinco centímetros, colinda con Luis Higiní Mejía De Leon, todos sus rumbos son líneas rectas, es terreno destinado para predio de campo de futbol Comunal del Caserio San ntonio, Segun la Escritura No.207 Fecha 31 de Julio del 2012, Ante los oficios del Licenciado. Herman Aroldo Palacios. Hernández, y recibo pago de Impuestos SAT-No. 2083 0921119	Q	203,624.56
1		Fraccion de terrenos compuesta de 985,91m2 ubicado en el lugar denominado Aldea La Patria de este Municipio con sus medidas y colindancias siguientes: NORTE: En línea recta mide, dos cuerdas ocho varas y diez pulgadas, luego hay una pequeña curva de doce varas y veite y nueve pulgadas igual a cuarenta y ocho metros con diez centímetros, colinda con Leoncio Gumercindo Gonzalez Ajpop; SUR: Inicia en línea		
		diagonal de poniente a Sur, y mide catorce varas y ocho pulgadas, luego quiebra en línea recta de Sur al Norte y mide veite y dos varas y treinta y uno pulgadas nuevamente quiebra de Poniente a Oriente y mide, una cuerda con trece varas y veite y siete pulgadas, en total son tres cuerdas con tres varas igual a sesenta y cuatr metros con treinta y cinco centímetros colinda con el cementerio comunal de la Aldea La Patria;		
	66 LA PAT RIA	ORIENTE: En línea curva hacia afuera mide, una cuerda con cinco varas igual a veite y cinco metros on cincuenta centímetros, colinda con Balbino Gonzalez y Santiago Deciderio Gonzalez Sanchez; y PONIENTE: En línea recta mide, una cuerda con veinte varas y veite y nueve pulgadas, igual a treinta y siete metros con ochenta y cuatro centímetros, colinda con Santiago Deciderio Gonzalez Sanchez, es terreno destinado para predio Comunal de la Aldea La Patria, Segun la Escritura No.208 Fecha 31 de Julio del 2012, Ante los oficios del Licenciado. Herman Aroldo Palacios. Hernández, y recibo pago de Impuestos SAT-No. 2083 0500292	Q	84,000.00
1	17- CU	Fraccion de terrenos compuesta de 63,337,75m2 ubicado en el lugar denominado San Miguel Ixtahuacan de este Municipio con sus medidas y colindancias siguientes: NORTE: En línea recta mide, cuatrocientos cincuenta y tres metros con cincuenta centímetros, colinda con, Ismael Mendez, Francisco Domingo Cecilio Gonzales y herederos Ajpop, arrollo de por medio, SUR: Inicia línea de Sur a Norte y mide treinta y cinco metros con ochenta centímetros,		
		colinda con Victoriano Molino, quiebra en línea recta de Poniente a Oriente y mide cuarenta y cinco metros con ochenta centímetros, colinda Estanislao Diaz, hace otro quebre de Sur a Norte y mide treinta y uno metros con noventa centímetros, colinda con Santos Felino Geronimo Juarez, lueg quiebra de Sur a Norte y mide		
		ciento veintiocho metros con setenta centímetros colinda con Ruben Noè Jeronimo Juarez y hace otro quibre de Poniente a Oriente y mide treinta y un metros con ochenta centímetros, colinda con Ruben Noè Jeronimo Juarez ; ORIENTE: Inicia en línea diagonal Sur a Oriente y		
		mide, treinta y cinco metros con cincuenta centímetros colinda con circulacion del cementerio general de la cabecera Municipal, mide treinta y cinco metros con cincuenta centímetros colinda con circulacion del cementerio general de la cabecera Municipal de San Miguel Ixtahuacan quiebra de Oriente a Norte y mide veinte y cinco metros, colinda co herederos Mejía y Basurero Municipal de pro medio; y PONIENTE: En línea curva mide trecientos veinti dos metros		



**MUNICIPALIDAD
SAN MIGUEL IXTAHUACÁN
DEPARTAMENTO DE SAN MARCOS
DIRECCION DE ADMINISTRACION FINANCIERA INTEGRADA MUNICIPAL
LIBRO DE INVENTARIO**



22

		con noventa centímetros, colinda con el heredero de Juan de Los Santos Bámaca Julian Hernandez y Enrique Mejía, río de por medio es terreno destinado para predio comunal de San Miguel Ixtahuacan , Segun Escritura No. 235 Fecha 23 de Agosto del 2012, Ante los oficios del Licenciado. Herman Aroldo Palacios. Hernández, y recibo pago de Impuestos SAT-No. 2083 0500290. (Donde construirán Nuevo Cementerio).	Q	336,000.00	
1	18- CU	Fraccion de terreno ubicado en el lugar denominado Canshac del Caserío Legual de este municipio compuesto de 7,816.16 m2 con las medidas y colindancias siguientes: NORTE: en línea recta 130.55 colinda con José Francisco Soto Pérez, SUR: en línea recta mide 117.80, colinda con Eduviges Mejía Gómez, ORIENTE: En línea recta mide 59.80 Colinda con Juan Macario y PONIENTE: En línea recta mide 67.34 Fermin Mejía Gómez, terreno destinado para predio Municipal, segun escritura No. 299 de fecha 07/12/12 ante los oficios del Licenciado Herman Aroldo Palacios Hernández, y recibo pago de impuesto SAT 2083 0995574	Q	79,520.00	
1		Fracción de terreno ubicado en el lugar denominado Canshac del Caserío Legual de este municipio compuesto de 7,157.07m2 con			
	19- CU	la medidas y colindancias siguientes: NORTE: En línea recta y termina en línea curva mide 133.74 colinda con José Francisco Soto Pérez, SUR: En línea recta mide 130.55 colinda con Mariano Vicente Pérez y Pérez, ORIENTE: En línea recta mide 59.90, Colinda con Juan Macario y PONIENTE: En línea recta mide 60.74 colinda con Transito Cornelio Mejía Cinto, terreno destinado para predio Municipal, según escritura No. 300 de fecha siete de diciembre de 2012, ante los oficios del licenciado Herman Aroldo Palacios Hernández, y recibo pago de impuestos SAT 2083 095575.	Q	72,800.00	
1	120 LA EST ANCI A	Fracción de terreno ubicado en el lugar denominado Caserío La Estancia compuesta de 2,183.56 m2 equivalentes a 5 cuerdas cuadradas con las medidas y colindancias siguientes, NORTE en línea recta veinte metros con noventa centímetros, colinda con Feliciano Enrique Cinto y Cinto; SUR en línea recta mide veinte metros con noventa centímetros, colinda con Vicente Catalino Cinto Pérez, arroyo de por medio; ORIENTE en línea recta mide ciento cuatro metros con cincuenta centímetros, colinda con terreno comunal del Caserío La Estancia; y PONIENTE en línea recta mide ciento cuatro metros con cincuenta centímetros, colinda don Sabina Cinto, Antonio Cinto, Ricardo Benito Cinto y Rodrigo Eustaquio Cinto. Según Escritura No. 40 de fecha 15 de marzo de 2013, ante los oficios del Lic. Herman Aroldo Palacios Hernández y Boleta de Pago de Impuestos a la SAT No. 10 601 862 752	Q	67,200.00	
1	112 SAC PIC	Fracción de terreno ubicado en el lugar denominado Caserío Sac Pic, compuesta de 2,797.73 m2 con las medidas y colindancias siguientes, NORTE en línea recta cuarenta y un metros con ochenta centímetros, colinda con Victoriano Cinto, arroyo de por medio, SUR en línea recta cincuenta y un metros con setenta centímetros, colinda con Alberto Celso Cinto y Cinto, ORIENTE en línea recta sesenta y dos metros con setenta centímetros, colinda con Aparicio Bámaca, PONIENTE: mide en línea recta cincuenta y seis metros con sesenta y cinco centímetros, colinda con Juan Alberto Hernández. Según escritura No. 77 de fecha 11 de abril de 2013, ante los oficios del Lic. Herman Aroldo Palacios Hernández y boleta de pago de impuesto a la SAT No. 10 692 793 279	Q	179,359.06	
1	109 SAC PIC	Fracción de terreno ubicado en el lugar denominado Caserío Sac Pic, compuesta de 1,793.65 m2 con las medidas y colindancias siguientes, NORTE en línea recta treinta metros con noventa y cuatro centímetros, colinda con Juan Timoteo de León, arroyo de por medio, SUR en línea recta mide treinta y cinco metros, seis centímetros colinda con Juan Alberto Hernández Bámaca, ORIENTE en línea recta mide cincuenta y seis metros con sesenta y cinco centímetros, colinda con Alberto Cinto y Cinto, PONIENTE mide en línea recta cincuenta y un metros con sesenta centímetros, colinda con Cipriano Carmelino Cinto y Cinto, Según escritura No. 78 de fecha 11 de abril de 2013, ante los oficios del Lic. Herman Aroldo Palacios Hernández y boleta de pago de impuestos a la SAT No. 10 692 968 788	Q	114,988.52	



**MUNICIPALIDAD
SAN MIGUEL IXTAHUACÁN
DEPARTAMENTO DE SAN MARCOS
DIRECCION DE ADMINISTRACION FINANCIERA INTEGRADA MUNICIPAL
LIBRO DE INVENTARIO**



1		Fracción de terreno ubicado en el lugar denominado Caserío Sac Pic, compuesto de 436.71 m2 con las medidas y colindancias siguientes, NORTE treinta y cinco metros con cuarenta y siete centímetros, colinda con Héctor Alfonso de León, Petrona Teresita Cinto Lorenzo y Florencio de León, SUR en línea recta mide veintitrés metros con diez centímetros colinda con terreno comunal del Caserío Sac Pic, ORIENTE en línea recta catorce metros con ochenta y cinco centímetros colinda con Pascual Andrés Cinto y Nazario Celso Cinto PONIENTE en línea recta de norte a sur cuatro metros con noventa y cinco centímetros, en línea recta de poniente a oriente seis metros ochenta centímetros,		
	110 SAC PIC	luego quiebra en línea diagonal de norte-poniente a sur, mide once metros con sesenta centímetros, colinda con terreno comunal del Caserío Sac pic. Según Escritura No. 79 de fecha 11 de abril de 2,013 ante los oficios del Lic. Herman Aroldo Palacios Hernández y boleta de pago de impuestos ante la SAT No. 10 693 218 160	Q	39,200.00
1		Fracción de terreno ubicado en el lugar denominado Caserío Sac Pic, compuesto de 516.66 m2, con las medidas y colindancias siguientes, NORTE en línea recta treinta y dos metros diecisiete centímetros, colinda con Nazario Celso Cinto Cinto, SUR en línea diagonal treinta y cinco metros con ochenta y nueve centímetros colinda con Petrona Teresita Cinto Lorenzo, ORIENTE en línea recta mide diez metros con setenta y dos centímetros, colinda con terreno comunal del Caserío Sac Pic PONIENTE mide en línea recta diecinueve metros, colinda con José Victoriano Cinto. Según Escritura No. 80 de fecha 11 de abril de 2013 ante los oficios del Lic. Herman Aroldo Palacios Hernández y boleta de paro de impuestos ante la SAT No. 10 693 183 303	Q	39,200.00
1		Fracción de terreno ubicado en el lugar denominado Caserío Sac Pic, compuesto de 329.10 m2 con las medidas y colindancias siguientes, NORTE en línea recta mide quince metros con diez centímetros colinda con Aparicio Bámaca, SUR mide en línea recta diez y nueve metros colinda con Leodoro Eleonidas Bámaca Hernández, ORIENTE mide en línea recta veintiséis metros con ochenta y un centímetros, colinda con Rubén Bámaca Hernández, PONIENTE mide en línea recta dieciséis metros con nueve centímetros colinda con Catalina Rosario Bámaca carretera de por medio. Según escritura No. 81 de fecha 11 de abril de 2013 ante los oficios del Lic. Herman Aroldo Palacios Hernández y boleta de pago de impuesto ante la SAT No. 10 693 265 549	Q	21,101.00
1		Dos fracciones de terreno ubicados en el lugar denominado Caserío Tierra Blanca Mubil, compuesto de 4,368 m2 con las medidas y colindancias siguientes para el TERRENO No. 1 con un área de 2,620.26 m2, con las sigue medidas y colindancias NORTE en línea recta treinta y un metros con cinco centímetros colinda con María Nicolasa Yoc, PONIENTE, en línea curva mide ochenta y tres metros con sesenta centímetros, colinda con Eustaquio Felipe Yoc, SUR en línea recta mide treinta y cuatro metros con treinta y cinco centímetros, colinda con Juan Estaban Yoc Bravo. para el TERRENO No. 2		
	121 TIER RA BLA NCA MUB IL	con área de 1,746.84m2 con las medidas y colindancias siguientes, ORIENTE en línea curva mide ochenta y nueve metros con sesenta y ocho centímetros colinda con Francisco Isabel Yoc Bravo, NORTE mide en línea recta veinte metros con noventa centímetros colinda con Francisco Isabel Yoc Bravo, PONIENTE en línea recta mide setenta y siete metros con cuarenta y siete centímetros colinda con Francisco Isabel Yoc Bravo. Según escritura No. 125 de fecha 15 de mayo de 2013 ante los oficios del Lic. Silvio Isaias Aguilón Cardona y boleta de pago de impuestos ante la SAT No. 10 806	Q	134,360.23
1		Fraccion de terreno ubicado en el lugar denominado Paraje Chimbatz, Aldea Maquivil, compuesto de 1,351.22 m2 con las medidas y colindancias siguientes, AL ORIENTE mide en línea recta treinta y dos metros con treinta y cinco centímetros, colindea con Ovidio Eduardo Mejia Lopez, NORTE mide en línea recta cuarenta y un metros con ochenta centímetros, colinda con Eduardo Mejia Lopez, PONIENTE mide en línea recta treinta y dos metros con treinta y cinco centímetros, colinda con Juan Cruz Hernandez, calle de por medio y SUR en línea recta mide cuarenta y un metros ochenta centímetros, colinda con Claudio Nicolas Mejia Lopez. Segun escritura No. 220 de fecha 31 de julio		
	116 CHI MBA TZ	de 2013 ante los oficios del Lic. Silvio Isaias Aguilón Cardona y boleta de pago de impuestos ante la SAT No. 11 047 408 206	Q	97,037.23
			Q	97,037.23



**MUNICIPALIDAD
SAN MIGUEL IXTAHUACÁN
DEPARTAMENTO DE SAN MARCOS
DIRECCION DE ADMINISTRACION FINANCIERA INTEGRADA MUNICIPAL
LIBRO DE INVENTARIO**



24

2		Lotes de terreno ubicados en el lugar denominado Caserio Tierra Blanca del Caserio Siete Platos, compuesto de 4,947.39 m2 con las medidas y colindancias siguientes, ORIENTE mide en línea recta cincuenta y un metros con noventa centímetros, colinda con Hector Manuel Domingo Bravo, NORTE mide en línea recta ciento dos metros con setenta y seis centímetros, colinda con Cesar Roberto Domingo, PONIENTE mide en línea recta cuarenta metros con cinco centímetros, colinda con Silvia Angelica Domingo. SUR mide en línea recta veintitres metros con sesenta y tres centímetros, colinda con Cristina Domingo y HACE UN QUIEBRE AL SUR de diecinueve metros con cinco centímetros en línea recta y colinda con Crisanta Domingo y HACE UN QUIEBRE HACIA EL ORIENTE de sesenta y cuatro metros con siete centímetros en línea recta y colinda con		
	115 SIET E PLA TOS	Crisanta Domingo y Julian Patrocinio Domingo Mendez Y EL SEGUNDO TERRENO esta compuesto de 1,799.91 m2 con las medidas siguientes ORIENTE mide en línea recta diecisiete metros con cuarenta centímetros, colinda con Cesar Roberto Domingo Lopez, NORTE mide en línea recta ciento cinco metros, colinda con Macario Ramon Domingo Cinto, PONIENTE mide en línea recta diecisiete metros con cuarenta centímetros, colinda con Elsa Esperanza Domingo Lopez SUR mide en línea recta ciento dos metros con setenta y seis centímetros colinda con Macario Domingo Bamaca. Haciendo un total de 6345.47 m2, Segun escritura No. 241 de fecha 19 de agosto de 2013 ante los oficios del Lic. Silvio Isaias Aguilon Cardona y boleta de pago de impuestos ante la SAT No. 11 099 284 513	Q	136,251.81
1		Fraccion de terreno ubicado en el lugar denominado Caserio Alien compuesto de 2402.45 m2 con las colindancias y medidas siguientes, AL ORIENTE mide en línea recta treinta y dos metros con cuarenta y cinco centímetros, haciendo un quiebre hacia afuera en direccion al mismo rumbo veinticinco metros, colinda con Florencio Vicente Macario Gonzales, NORTE en línea recta mide cuarenta y un metros con catorce centímetros colinda con Florencio Vicente Macario Gonzales PONIENTE en línea recta mide veintidos metros con setenta y cuatro centímetros, haciendo un quiebre hacia afuera en direccion del mismo rumbo treinta y un metros con diez centímetros colinda con Victor Modesto Macario Gonzales SUR mide en línea recta cuarenta y un metros con diez centímetros colinda con Florencio Vicente Macario Gonzales, Segun escritura No. 243 de fecha 23 de agosto de 2013 ante los oficios del Lic Silvio Isaias Aguilon Cardona y boleta de pago de impuestos ante la SAT No. 11 100 310 285	Q	30,809.05
1		Fracción de terreno ubicado en el lugar denominado Aldea San José Ixcaniche compuesto por una extensión superficial de 1,727.82 mts2, con las medidas y colindancias siguientes. AL ORIENTE: mide noventa y seis metros, en línea curva hacia fuera, colinda con la propiedad del mismo vendedor Pablo Sabino Bamaca, mojón piedras sembradas de por medio y de esquinero; AL NORTE: veintisiete metros con noventa centímetros, en línea recta, colinda con la propiedad de Héctor Bamaca Hernández,		
		mojón piedras sembradas de esquinero; AL PONIENTE: mide setenta y nueve metros con cuarenta y tres centímetros, en línea curva hacia adentro, colinda con el predio de la Escuela Oficial Rural Mixta de la Aldea San José Ixcaniche, mojón piedras sembradas de por medio y de esquinero; Y AL SUR: mide veintisiete metros con veinte centímetros, en línea recta, colinda con la propiedad de Pablo Sabino Bamaca, mojón piedras sembradas de esquineros, en sus cuatros costados		
	114 SAN JOS E IXCA NICH E	perfectamente bien reconocidos, según escritura publica No. 70 de fecha 07-04-2014 y formulario No. 12 150 781 283 por pago de impuestos a la SAT	Q	132,160.00



**MUNICIPALIDAD
SAN MIGUEL IXTAHUACÁN
DEPARTAMENTO DE SAN MARCOS
DIRECCION DE ADMINISTRACION FINANCIERA INTEGRADA MUNICIPAL
LIBRO DE INVENTARIO**



26

1		Fracción de terreno ubicado en el lugar denominado Aldea Chilive compuesto por una extensión superficial de 2,144.59 mts ² y se encuentra enmarcado dentro de las medidas y colindas actuales		
	117-CHILIVE	siguientes NORTE: inicia en línea recta de oriente a poniente y mide, cuarenta y dos metros, colinda con terreno comunal de aldea Chilive; luego quiebra al poniente treinta y nueve metros con dos centímetros colinda con Jobito Jerónimo, carretera asfaltada de por medio; SUR: inicia en línea recta de poniente a oriente y mide doce metros, continua y mide diez metros con sesenta y tres centímetros, colinda con Nicolás Víctor Aguilar Velásquez ORIENTE: inicia de poniente a oriente y mide nueve metros, nuevamente cinco metros, luego cinco metros, nuevamente cinco metros, nuevamente cinco metros y termina en veintinueve metros con tres centímetros colinda en estos		
		rumbos con Santiago González carretera asfaltada de por medio; y PONIENTE: diecisiete metros, colinda con Nicolás Víctor Aguilar Velásquez, carretera asfaltada de por medio; es terreno destinada para ampliación de predio de plaza de la aldea Chilive del Municipio de San Miguel Ixtahuacán Departamento de San Marcos de mojones y esquineros piedras sembradas a mano se incluye en la venta todo cuanto de hecho y por derecho le corresponde al mismo, incluyendo sus usos, costumbres, servidumbres activas y pasivas y exceso si los hubiere, comprometiéndose el vendedor al saneamiento y evicción de ley en caso no fuere cierto lo manifestado según escritura publica No. 161 de fecha 30-07-2014 y formulario No. 12 986 189 238 por pago de impuestos a la SAT	Q	302,500.42
1		Fracción de terreno ubicado en el lugar denominado en la Cabecera municipal compuesto por una extensión superficial de 1,328.30 mts ² y se encuentra enmarcado dentro de las medidas y colindas actuales siguientes NORTE: treinta y siete metros, colinda con David Cecilio Díaz, calle de por medio; SUR: treinta y ocho metros, colinda con Marcos Brígido González; ORIENTE: treinta y siete metros, colinda con William Edilzar Díaz; y PONIENTE: treinta y cuatro metros, colinda con Marcos Brígido González es terreno destinado para uso comunal de		
	21- CU	la Cabecera municipal de San Miguel Ixtahuacán, Departamento de San Marcos de mojones y esquineros piedras sembradas a mano, se incluye en la venta en todo cuanto de hecho y por derecho le corresponde al mismo, incluyendo sus usos costumbres servidumbres, activas y pasivas y exceso si los hubiere, comprometiéndose el vendedor al saneamiento y evicción de ley en caso no fuere cierto lo manifestado según escritura publica No. 163 de fecha 01-08-2014 y formulario No. 13 011 531 601 por pago de impuestos a la SAT (ARRIBA RASTRO MUNICIPAL CALLE A CHISNAN)	Q	325,805.42
	22 CU	ESCRITURA DE BOMBEROS MUNICIPALES ESPESIFICAMENTE		
	23 CU	RECIBO COMPRA TERRENO DEL RASRO MUNICIPAL		
1	118 EL SALITRE	Fraccion de terreno de Seiscientos once metros cuadrados, con las siguientes medidas y colindancias, NORTE cincuenta metros en línea recta, colinda con Juan Clemente Macario Mejia, SUR cincuenta y cuatro metros en línea recta colinda con Juan Clemente Macario Mejia, ORIENTE Catorce metros en línea ondulada cilinda con terreno de Juan Clemente Macario Mejia, carretera de por medio PONIENTE Diez metros en línea recta colinda con terreno municipal, según escritura No. 437 del día catorce de junio de año dos mil quince 14/06/2015 ante el Licenciado Fernando Antonio Cifuentes Bautista, recibo SAT No. 14 726 931 030	Q	20,980.00
1		FRACCION DE TERRENO SIN CONSTRUCCION CON UN AREA DE 3,755.85 UBICADO EN EL LUGAR DENOMINADO TUICHUNA CASERIO EL EDEN DE ESTE MUNICIPIO, SEGUN ACTA NUMERO 26-2017 DE FECHA 13-07-2017 Y ESCRITURA NUMERO 67 FACCIÓNADA ANTE EL NOTARIO ERNESTO RAMIRO BAUTISTA RAFAEL.	Q	43,492.74
1		FRACCION DE TERRENO SIN CONSTRUCCION HUBICADO EN EL LUGAR CHANCHILUPE CASERIO LAS MARAVILLAS, CON UN AREA VALUADA DE 6,201.56 MTS CUADRADOS S/ ESCRITURA PUBLICA NUMERO 82 NOTARIO ERNESTO RAMIRO BAUTISTA RAFAEL DE FECHA 22-09-2017 Y ACTA NUMERO 35-2017 DE FECHA 21-09-2017 RECIBO SAT No. 20 171 105 237	Q	93,333.48



MUNICIPALIDAD
SAN MIGUEL IXTAHUACÁN
DEPARTAMENTO DE SAN MARCOS
DIRECCION DE ADMINISTRACION FINANCIERA INTEGRADA MUNICIPAL
LIBRO DE INVENTARIO



27

1	FRACCION DE TERRENO (SIN CONSTRUCCION) UBICADO EN EL LUGAR DENOMINADO PARAJE EL GAVILAN ALDEA AGEL, CONSTA DE 395.96METROS CUADRADOS SEGUN ACTA NUMERO 09-2018 Y ESCRITURA PUBLICA NUMERO 10 DE FECHA 06-03-2018 ANTE EL LICENCIADO ERNESTO RAMIRO BAUTISTA, RECIBO SAT No. 21 264 246 737	Q	20,110.81
1	FRACCION DE TERRENO DE 6,564.39 MTS CUADRADOS SIN CONSTRUCCION HUBICADO EN PARAGE EL GAVILAN SEGUN ACTA NUMERO 12-2018 DE FECHA 27-03-2018 Y ESCRITURA PUBLICA NUMERO 29 DE FECHA 16-05-2018 ANTE EL LICENCIADO ERNESTO RAMIRO BAUTISTA	Q	81,661.01
1	PAGO POR LA COMPRA DE UNA FRACCIÓN DE TERRENO UBICADO EN EL LUGAR DENOMINADO: PARAJE EL GAVILÁN ALDEA AGEL DEL MUNICIPIO DE SAN MIGUEL IXTAHUACAN, CON UN AREA EVALUADA DE 783.64M2 POR EL DEPARTAMENTO DE AVALUOS DE BIENES INMUEBLES SECCIÓN DE AVALUOS OFICIALES DICABI. SEGUN ESCRITURA PUBLICA No. 90 DE FECHA 26/12/2018	Q	41,729.11
1	FRACCION DE TERRENO UBICADO EN EL LUGAR DENOMINADO CASERIO LAS MARAVILLAS COMPUESTO DE UNA EXTENCION SUPERFICIAL DE 21,835 METROS CUADRADOS IGUAL A CINCUENTA CUERDAS CUADRADOS SEGUN RESOLUCION DICABI-SCABI-DAVI-8021-2018 Y PUNTO CUARTO DEL ACTA NO. 412019 DE FECHA 06/11/2019	Q	863,000.00
1	FRACCIÓN DE TERRENO UBICADO EN EL LUGAR DENOMINADO: EL POTRERO DEL MUNICIPIO DE SAN MIGUEL IXTAHUACAN, CON UN ÁREA VALUADA DE 1750 METROS CUADRADOS, DE ACUERDO A LA RESOLUCIÓN NO. (119991-2019) DEPARTAMENTO DE EVALUÓS DE BIENES INMUEBLES	Q	179,602.50
	PAGO POR LA COMPRA DE UNA FRACCIÓN DE TERRENO UBICADO EN EL LUGAR DENOMINADO CORRAL HUIITE DEL MUNICIPIO DE SAN MIGUEL IXTAHUACAN, CON UN ÁREA VALUADA DE 1,747324 METROS CUADRADOS, DE ACUERDO A LA RESOLUCIÓN (2695-2018) DEPARTAMENTO DE AVALUOS DE BIENES INMUEBLES DICABI	Q	234,898.95
	ADICIONES PARA EL AÑO 2022		
1	COMPRA DE BIEN INMUEBLE (TERRENO) PARA USO DE LA MUNICIPALIDAD DE SAN MIGUEL IXTAHUACAN, UBICADO EN EL CASERIO SACPIC, SEGUN ESCRITURA PUBLICA NO. 101 Y ACTA ORDINARIA NO. 04-2022	Q	120,000.00
	TOTAL DE LA CUENTA 1233 TIERRAS Y TERRENOS AL 31/12/2022		Q 23,904,435.27
	1237 OTROS ACTIVOS FIJOS		
1	Pulidora de servicio pesado Según Factura No. 172 Fecha 28 de Agosto 2012	Q	1,400.00
2	Refrigeradora MABE para oficina de salud según No. De factura 0080586 feha 25 de Octubre de 2012	Q	3,280.00
3	Refrigeradora marca Cetron RCM22LABBSO para la Alcaldía Municipal según No. De factura 008073 fecha 24 de Octubre de 2012	Q	2,785.00
4	Planta eléctrica de 20 KW monofásico marca SDMO identificada con numero de serie J20UM11011833. Accionada con motor marca JOHN DEERE modelo 3029DF120 y de serie CD3029B078302, fabricada en Francia, según factura No. 140000000115 SERIE FACE-66-GM1-001 de fecha 08 /09/2014	Q	89,522.69
1	Sistema de Cámaras de vigilancia, incluye 7 cámaras HP y DUR de 8 canales HD Instalado en la Municipalidad de San Miguel Ixtahuacán, según factura No. 408 de fecha 30-08-16	Q	9,840.00
1	Planta Eletrica marca Honda 6500 Wats según factura No. 0104 de fecha 22-09-16	Q	17,500.00
12	Cámara de Vigilancia tipo PTZ de 2 Megapixeles con infrarojo para 150 metros, según factura No. 00181 de fecha 09-12-16, con valor de Q.14,940.00 C/U	Q	179,280.00
3	CAMARAS TIPO PTZ DE 2 MEGAPIXELES CON INFRARROJO LONGITUD FOCAL 30*16 X DIGITAL Y ACCESORIOS A 16,500 C/U QUE SERAN PARA EL USO DE LA COMUNIDAD DE SAN MIGUEL IXTAHUACAN SEGUN ACUERDO DE ALCALDIA 87-2017 DE FECHA 27/04/2017	Q	49,500.00
1	RELOJ MARCA HERZEIT, PARA USO DEL REGISTRO DE ENTRADA Y SALIDA DE LOS EMPLEADOS MUNICIPALES DE SAN MIGUEL IXTAHUACAN SAN MARCOS, SEGUN ACUERDO DE ALCALDIA NO. 141-2017 A DIEZ DIAS DEL MES AGOSTO DEL AÑO 2017.	Q	6,000.00



**MUNICIPALIDAD
SAN MIGUEL IXTAHUACÁN
DEPARTAMENTO DE SAN MARCOS
DIRECCION DE ADMINISTRACION FINANCIERA INTEGRADA MUNICIPAL
LIBRO DE INVENTARIO**



28

	MATERIALES QUE SERVIARÁN PARA LA REACTIVACIÓN DE LA PLANTA DE RESIDUOS SÓLIDOS, SEGÚN ACUERDO DE ALCALDIA. NO 142-2017, A ONCE DÍAS DEL MES AGOSTO DE 2017	Q	3,818.00	
1	PAGO POR LA COMPRA DE UNA CAMARA TIPO PTZ ID. Y ACCESORIOS QUE SERVIRA PARA EL COSTADO DEL CEMENTERIO GENERAL SOLICITADO POR ENCARGADO CENTRO DE MONITOREO SEGUN ACUERDO DE ALCALDIA 163A-2017 DE FECHA 13/09/2017.	Q	24,356.00	
	OMAS			
1	CLORIMETRO CHEKER MINI CL ULTRA PARA REALIZAR MEDIDAS SENSILLAS SERIE NO. 02470085991 DONACION DE ADIMAM EN 2019	Q	923.25	
1	KIT PARA 100 TEST DE CLORO DONACION DE ADIMAM EN 2019	Q	382.49	
1	MEDIDOR PH/LC IMPERMEABLE, FLOTANTE DONACION DE ADIMAM EN 2019	Q	2,241.69	
1	SOLUCION PH DE CALIBRACION RAPIDA DONACION DE ADIMAM EN 2019	Q	189.08	
1	SOLUCION DE ALMACENAMIENTO, 500 ML DONACION DE ADIMAM EN 2019	Q	197.84	
1	SOLUCION LIMPIEZA USOS GENERALES DONACION DE ADIMAM EN 2019	Q	197.84	
1	CRONOMETRO DONACION DE ADIMAM EN 2019	Q	240.00	
1	CINTA METRICA DE 3 MTS DONACION DE ADIMAM EN 2019	Q	25.00	
	FONTANERIA			
1	PALA DONACION DE ADIMAM EN 2019	Q	42.00	
1	PIOCHA DONACION DE ADIMAM EN 2019	Q	100.00	
1	AZADON DONACION DE ADIMAM EN 2019	Q	94.00	
1	MACHETE DE 14 DONACION DE ADIMAM EN 2019	Q	32.50	
1	LLAVE DE MORDAZA ATILSON DE 18 DONACION DE ADIMAM EN 2019	Q	115.00	
1	LLAVE DE MORDAZA ATILSON DE 14 DONACION DE ADIMAM EN 2019	Q	97.00	
1	LLAVE CROMADA CANGREJO AJUSTABLE DE "12" STANLEY DONACION DE ADIMAM EN 2019	Q	118.00	
1	MARTILLO DE GOLPE DE 2.00 LIBRAS DONACION DE ADIMAM EN 2019	Q	55.00	
1	MARTILLO DE UÑA DE "20" DONACION DE ADIMAM EN 2019	Q	41.00	
1	ALICATE DE PRESION QUIJADA CURVA DE "10" STANLEY DONACION DE ADIMAM EN 2019	Q	58.00	
1	CUCHARA DE ALBAÑIL DE 8 ONZAS DONACION DE ADIMAM EN 2019	Q	20.00	
1	CINTA METRICA DE CINTURON DONACION DE ADIMAM EN 2019	Q	41.50	
1	PINCEL DE 5/8"X12" DONACION DE ADIMAM EN 2019	Q	20.00	
1	PUNTA DE 3/4"X12" DONACION DE ADIMAM EN 2019	Q	44.00	
1	PINZA DE ELECTRICIDAD DONACION DE ADIMAM EN 2019	Q	34.00	
1	CUCHILLA O NAVAJA DONACION DE ADIMAM EN 2019	Q	29.00	
	TOTAL DE LA CUENTA 1237 OTROS ACTIVOS FIJOS AL 31/12/2022			Q 392,619.88
	1238 BIENES DE USO COMUN			
121-2011	MEJORAMIENTO CARRETERA DE ALDEA BALJETRE A PARAJE LOS MANZANALES	Q	407,500.00	
46-2012	CONSTRUCCION CARRETERA APERTURA BALASTO Y TRANSVERSALES DE CARRETERA DE ALDEA COLMITO A PARAJE CHUNAY	Q	1,299,102.99	
48-2012	CONSTRUCCION SISTEMA DE AGUA POTABLE CASERIO CANTZELA	Q	1,709,495.00	
158-2012	CONSTRUCCION CANCHA POLIDEPORTIVA MINERVA CABESERA MUNICIPAL	Q	269,368.20	
103-2012	MEJORAMIENTO CALLE PRINCIPAL CON ADOQUIN ALDEA LA FLORIDA	Q	894,999.69	
99-2012	MEJORAMIENTO CALLE EL CENTRO CON ADOQUIN ALDEA CHILIVE	Q	1,344,999.44	
70-2012	MEJORAMIENTO CARRETERA CASERIO LOS DOMINGOS 15 DE MAYO	Q	284,190.62	
47-2012	MEJORAMINETO CALLE DEL CEMENTERIO CON ADOQUIN CABECERA MUNICIPAL	Q	1,545,175.54	
90-2012	MEJORAMIENTO CAMINO RURAL CON ADOQUIN ENTRADA A EL CASERIO TWIAKIAKJA ALDE CHILIVE	Q	536,900.00	
92-2012	MEJORAMIENTO CAMINO RURAL CON ADOQUIN SALIDA HACIA EL TRIUNFO ALDEA CHILIVE	Q	806,712.30	
87-2012	MEJORAMIENTO CAMINO RURAL DE PARAJE CANAQUE A ALDEA IXPUNA	Q	397,376.00	
157-2012	MEJORAMIENTO CARRETERA DE CEMENTERIO A CASERIO CHUENA	Q	129,320.00	
45-2012	MEJORAMINETO INSTALACIONES DEPORTIVAS Y RECREATIVAS ALDEA LAS ESCOBAS	Q	986,200.00	
162-2012	MEJORAMIENTO CANCHA POLIDEPORTIVA ALDEA CABAJCHUN	Q	394,900.00	



**MUNICIPALIDAD
SAN MIGUEL IXTAHUACÁN
DEPARTAMENTO DE SAN MARCOS
DIRECCION DE ADMINISTRACION FINANCIERA INTEGRADA MUNICIPAL
LIBRO DE INVENTARIO**



29

122-2011	CONSTRUCCION PARQUE RECREATIVO CABECERA MUNICIPAL	Q	602,926.00	
101-2012	CONSTRUCCION SISTEMA DE AGUA POTABLE CASERIO IXCAIL	Q	727,550.00	
161-2012	CONSTRUCCION PUENTE VEHICULAR SOBRE RIO IXJUQBEL ALDEA EL COLMITO	Q	453,175.00	
141-2012	MEJORAMIENTO CANCHA POLIDEPORTIVA ALDEA BALJETRE	Q	429,725.00	
153-2012	CONSTRUCCION SISTEMA DE AGUA POTABLE CASERIO SIETE PLATOS	Q	275,000.00	
140-2012	AMPLIACION SISTEMA DE AGUA POTABLE LINEA DE CODUCCION CASERIO NUEVA DEMOCRACIA	Q	609,985.00	
142-2012	CONSTRUCCION CANCHA POLIDEPORTIVA INFANTIL (2) CABECERA MUNICIPAL	Q	967,400.00	
139-2012	MEJORAMIENTO CALLE ENTRADA A PUESTO DE SALUD CON ADOQUIN ALDEA MAQUIVIL	Q	126,900.00	
105-2012	MEJORAMIENTO CALLE DEL DIVERSIFICADO CON ADOQUIN CABECERA MUNICIPAL	Q	597,000.00	
100-2012	MEJORAMIENTO CANCHA POLIDEPORTIVA CASERIO TIERRA COLORADA	Q	549,597.64	
89-2012	MEJORAMIENTO CAMINO RURAL DEL CEMENTERIO AL CRUCERO LOS DOMINGOS PARAJE MANIJA CASERIO ALEN	Q	226,500.00	
91-2012	MEJORAMIENTO CALLES CON ADOQUIN(4 TRAMOS) IGLESIA CATOLICA Y EVANGELIA Y COCINA PASTORAL COLONIA LEGUAL	Q	894,875.00	
88-2012	CONSTRUCCION PUENTE VEHICULAR SOBRE RIO IXJUQBEL ALDEA ICULAR PARAJE TUICACHE ALDEA LE TRIUNFO	Q	773,000.00	
86-2012	MEJORAMIENTO CARRETERA SECTOR VELASQUEZ ALDEA EL ZAPOTE	Q	548,000.00	
80-2012	MEJORAMIENTO CARRETERA DE RIO IXCUICAL A CRUCERO LA CIENIGA ALDEA MAQUIVIL	Q	286,380.00	
79-2012	MEJORAMIENTO INSTALACIONES DEPORTIVAS Y RECREATIVAS ALDEA EXIAL LINDA VISTA	Q	179,760.00	
85-2012	MEJORAMIENTO CARRETERA DE CASERIO IXCHOL A SECTOR LOS VELASQUEZ Y SECTORE LOS LEONES	Q	660,370.00	
78-2012	MEJORAMIENTO INSTALACIONES DEPORTIVAS Y RECREATIVAS CASERIO IXCHOL	Q	248,750.00	
69-2012	MEJORAMIENTO CARRETERA SECTOR LOS NARANJALES ALDEA EL ZAPOTE	Q	250,000.00	
77-2012	MEJORAMIENTO DE CARRETERA DE CASERIO ALEN A SECTOR LOS RODOLFOS	Q	471,299.00	
76-2012	MEJORAMIENTO DE CARRETERA DE ALDEA LA CUMBRE A MONJON CASERIO LOS LAURELES	Q	681,786.19	
72-2012	MEJORAMIENTO CAMINO RURAL PARAJE LOS JUAREZ ALDEA SICABE BELLA VISTA	Q	378,760.55	
71-2012	MEJORAMIENTO CAMINO RURAL DE ENTRADA LOS AGUILARES PARAJE SAQUILA ALDEA SICABE BELLA VISTA	Q	734,582.85	
74-2012	CONSTRUCCION SISTEMA DE AGUA POTABLE ALDEA LA CUMBRE	Q	600,000.00	
109-2012	CONSTRUCCION SISTEMA DE AGUA POTABLE PARAJE LOMA LINDA ALDEA CHININGUITZ	Q	593,000.00	
111-2012	CONSTRUCCION SISTEMA DE AGUA POTABLE SECTOR LA LAGUNA ALDEA CHININGUITZ	Q	593,900.00	
168-2012	AMPLIACION REDES Y LINEAS ELECTRICAS DE DISTRIBUCION CASERIO LA ESTANCIA	Q	135,000.00	
152-2012	CONSTRUCCION SISTEMA DE AGUA POTABLE POR GRABEDAD PARAJE TWIKIAQKOL ALDEA SUBCHAL	Q	1,166,300.00	
178-2012	CONSTRUCCION SISTEMA DE AGUA POTABLE CASERIO TIERRA BLANCA LA VEGA	Q	1,281,330.57	
147-2012	MEJORAMIENTO SISTEMA DE AGUA POTABLE CASERIO TUICAMPANA	Q	2,523,000.00	
167-2012	INSTALACION LINEAS Y REDES ELECTRICAS DE DISTRIBUCION CASERIO IXCHOL	Q	637,000.00	
165-2012	MEJORAMIENTO CALLE CON ADOQUIN SECTOR LOS DOMINGO CABECERA MUNICIPAL	Q	1,347,293.30	
115-2013	MEJORAMIENTO SISTEMA DE AGUA POTABLE CASERIO SHOLTANAN	Q	989,010.22	
144-2012	MEJORAMIENTO CARRETERA CON EMPEDRADO MAS CARRILAS DE PUENTE CANTZELA CHISNAN HACIA TIERRA COLORADA	Q	2,010,200.00	
130-2013	MEJORAMIENTO LOTES FRENTE A MERCADO MUNICIPAL ALDEA EL SALITRE (CON BALASTO)	Q	495,903.11	
169-2012	CONSTRUCCION SISTEMA DE AGUA POTABLE PARAJE EL JARDIN ALDEA EL TRIUNFO	Q	318,600.00	
179-2013	MEJORAMIENTO SISTEMA DE AGUA POTABLE CASERIO TWIKIAKJA ALDEA CHILIVE	Q	183,985.00	
131-2013	MEJORAMIENTO CALLE (BALASTO Y TRANSVERSALES) SECTOR LOS VELASQUEZ CABECERA MUNICIPAL	Q	405,369.00	



**MUNICIPALIDAD
SAN MIGUEL IXTAHUACÁN
DEPARTAMENTO DE SAN MARCOS
DIRECCION DE ADMINISTRACION FINANCIERA INTEGRADA MUNICIPAL
LIBRO DE INVENTARIO**



30

159-2013	MEJORAMIENTO CALLE CON ADOQUIN SECTOR LA LAGUANA CABECERA MUNICIPAL	Q	1,877,168.84
	CONSTRUCCION SISTEMA DE AGUA POTABLE CASERIO CHIQUILILA	Q	3,475,063.00
	CONSTRUCCION SISTEMA DE AGUA POTABLE PARAJE POLEMONTA ALDEA EL SALITRE	Q	2,862,000.00
	CONSTRUCCION SISTEMA DE AGUA POTABLE PARTE ALTA CENTRO ALDEA EL ZAPOTE	Q	603,650.00
164-2012	CONSTRUCCION SISTEMA DE AGUA POTABLE POR GRABEDAD CASERIO LAS MARABILLAS	Q	3,773,326.00
191-2013	MEJORAMIENTO CALLE CON ADOQUIN AVENIDA LA COOPERATIVA (350ML) CABECERA MUNICIPAL	Q	1,365,000.00
163-2013	MEJORAMIENTO CARRETERA CON ADOQUIN FRENTE AL CAMPO DE FUTBOL ALDEA LA FLORIDA	Q	494,758.40
140-2013	MEJORAMIENTO CALLE CON ADOQUIN (4 TRAMOS SECTORE 1 Y 2 LOS PEREZ Y EL AGUACATE) COLONIA LEGUAL	Q	1,049,778.13
135-2013	CONSTRUCCION SISTEMA DE AGUA POTABLE ALDEA EL COLMITO	Q	1,073,500.00
192-2013	MEJORAMIENTO RED DE ALUBRADO PUBLICO CABECERA MUNICIPAL DE SAN MIGUEL IXTAHUACAN	Q	2,509,046.02
200-2013	AMPLIACION CAMINO RURAL ENTRADA A CASERIO MARAVILLAS	Q	219,185.00
201-2013	AMPLIACION CAMINO RURAL DE CASERIO LA PEÑA A CASERIO MARAVILLAS	Q	216,298.00
199-2013	AMPLIACION CAMINO RURAL PARAJE LOS LORENZO ALDEA EL ZAPOTE	Q	350,704.00
126-2013	MEJORAMIENTO DE CARRETERA DE CASERIO EL MATAZANO A LIMITE DE CASERIO LAS ESTANCIA	Q	1,678,412.18
185-2013	CONSTRUCCION REDES Y LINEAS ELECTRICAS DE DISTRIBUCION PARAJE QUIAKJUL ALDEA MAQUIVIL	Q	540,353.70
160-2013	MEJORAMIENTO CARRETERA DE ALDEA CHININGUITZ ALDEA EXIAL LINDA VISTA	Q	1,126,799.95
141-2013	MEJORAMIENTO CARRETERA CON EMPIEDRADO + CARRILERAS DE ALDEA MAQUIVIL HACIA ALDEA CHININGUITZ (1 KM)	Q	2,513,300.00
134-2013	MEJORAMIENTO CARRETERA PRINCIPAL CASERIO CANTZELA (EMPIEDRADO + CARRILERAS DE CONCRETO)	Q	2,819,901.25
190-2013	MEJORAMIENTO CAMINO RURAL PARAJE QUIAKJUL ALDEA AGEL	Q	1,821,990.00
220-2013	MEJORAMIENTO DE CARRETERA DE RIO CAL HACIA EL LIMITE ENTRE ALDEA LA PATRIA Y CONCEPCION TUTUAPA	Q	554,910.11
221-2013	MEJORAMIENTO DE CARRETERA DEL CRUCERO DEL CASERIO ALEN HACIA PUENTE CANTZELA (5.60KM)	Q	892,841.80
180-2012	MEJORAMIENTO CARRETERA ENTRADA PRINCIPAL ALDEA AGEL	Q	117,765.00
123-2013	MEJORAMIENTO CAMINO RURAL PARAJE CANSHAQUE ALDEA EL SALITRE	Q	4,125,540.23
	MEJORAMIENTO LOTES (NIVELACION PREDIO COMUNAL) CASERIO MUSHNAM	Q	62,000.00
	MEJORAMIENTO CARRETERA ENTRADA A CASERIO CHIMBATZ	Q	84,500.00
	MEJORAMIENTO CAMINO RURAL DE PARAJE SACCHIM A SECTOR WINCA, CASERIO PIEDRA PARADA	Q	88,550.00
	MEJORAMIENTO CARRETERA PRINCIPAL (MURO DE CONTENSION DE 7 METROS LINEALES ALDEA EL COLMITO)	Q	84,992.50
	MEJORAMIENTO CAMINO RURAL (MURO DE CONTENSION DE 5 ML) PARAJE TUICHUL CASERIO LA PEÑA	Q	88,212.50
	MEJORAMIENTO CAMINO RURAL (6 DRENAJES TRANSVERSALES) PARAJE NENE ALDEA SAN JOSE IXCANICHE	Q	88,100.00
	MEJORAMIENTO CARRETERA PRINCIPAL (3 DRENAJES TRANSVERSALES) CASERIO TIERRA COLORADA	Q	45,885.50
	MEJORAMIENTO CARRETERA PRINCIPAL (MURO DE CONTENSION 9 METROS LINEALES) CASERIO NUEVA DEMOCRACIA	Q	88,242.50
	SISTEMA DE AGUA POTABLE POR BOMBEO ALDEA MAQUIVIL (X ADMINISTRACION)	Q	437,642.00
	MEJORAMIENTO CAMINO RURAL SECTOR LOS SANCHEZ ALDEA LA PATRIA (COMPRA DIRECTA)	Q	65,000.00
	RECONSTRUCCION PUENTE VEHICULAR WINCA PIEDRA PARADA (COMPRA DIRECTA)	Q	39,827.50
	RESTAURACION PUENTE COLGANTE PEATONAL CASERIO SIETE PLATOS (COMPRA DIRECTA)	Q	89,000.00
	CONSTRUCCION MURO DE CONTENCION ENTRADA A SAN MIGUEL IXTAHUACAN (COMPRA DIRECTA)	Q	82,930.00
	MEJORAMIENTO CARRETERA (CABEZALES DE DRENAJES TRANSVERSALES) CASERIO TZALE (COMPRA DIRECTA)	Q	89,451.44
224-2013	MEJORAMIENTO CALLE CON ADOQUIN SECTOR LOMA LINDA	Q	1,062,448.95



**MUNICIPALIDAD
SAN MIGUEL IXTAHUACÁN
DEPARTAMENTO DE SAN MARCOS
DIRECCION DE ADMINISTRACION FINANCIERA INTEGRADA MUNICIPAL
LIBRO DE INVENTARIO**



31

114-2013	CONSTRUCCION SISTEMA DE AGUA POTABLE CASERIO ZATLA	Q	4,667,385.26	
133-2013	CONSTRUCCION SISTEMA DE AGUA POTABLE PARAJE PEÑA ROJA	Q	1,884,760.00	
127-2013	CONSTRUCCION SISTEMA DE AGUA POTABLE CASERIO SHANSHEGUAL	Q	6,074,895.10	
116-2013	CONSTRUCCION SISTEMA DE AGUA POTABLE CASERIO TZALE	Q	1,164,006.18	
138-2013	CONSTRUCCION SISTEMA DE AGUA POTABLE ALDEA SICABE BELLA VISTA	Q	3,211,703.35	
158-2013	MEJORAMIENTO CALLE CON ADOQUIN ENTRADA CASERIO LOS DOMINGOS 15 DE MAYO	Q	409,398.81	
181-2013	MEJORAMIENTO CARRETERA PARAJE SICHIVILLA CASERIO MULEVAC	Q	348,994.00	
189-2013	CONSTRUCCION SISTEMA DE AGUA POTABLE ALDEA SUBCHAL	Q	961,790.00	
213-2013	MEJORAMIENTO CALLE CON ADOQUIN SECTOR LOS GONZALEZ (225 ML)	Q	725,513.50	
214-2013	MEJORAMIENTO CALLE CON ADOQUIN SECTOR LOS CASTAÑONES CANTON EL MOLINO (311 ML) CABECERA MUNICIPAL	Q	884,040.00	
209-2013	CONSTRUCCION SISTEMA DE AGUA POTABLE CASERIO EL EDEN	Q	3,069,000.00	
218-2013	MEJORAMIENTO CARRETERA PRINCIPAL CASERIO MUSHNAN (2,562.26 MTS)	Q	580,725.60	
215-2013	MEJORAMIENTO CALLE CON ADOQUIN ENTRADA A SECTOR LOS PEREZ (69 ML)	Q	182,868.00	
216-2013	MEJORAMIENTO CALLE CON ADOQUIN (48 ML) SECTOR LOS HERNANDEZ CABECERA MUNICIPAL	Q	116,955.60	
217-2013	MEJORAMIENTO CALLE CON ADOQUIN CANTON SIETE FLORES CABECERA MUNICIPAL	Q	879,896.05	
232-2013	MEJORAMIENTO CARRETERA CARRETERA DE CASERIO LA LIMA HACIA CRUCERO MUSHNAN (4,416.75 MTS)	Q	1,092,406.00	
23-2014	MEJORAMIENTO CAMINO RURAL (4,140 M) CASRIO PIEDRA PARADA	Q	896,179.50	
121-2013	MEJORAMIENTO CARRETERA DE CASERIO LA LIMA A CASERIO CASA BLANCA	Q	1,050,000.00	
121-2013	MEJORAMIENTO CARRETERA DE CASERIO LA LIMA A CASERIO CASA BLANCA	Q	2,988,536.65	
07-2014	MEJORAMIENTO CALLE PRINCIPAL MAS ACCESO A SERVICIOS PUBLICOS CON ADOQUIN ALDEA CABAJCHUN	Q	2,799,965.00	
231-2014	MEJORAMIENTO SISTEMA DE AGUA POTABLE ALDEA LA PATRIA	Q	3,123,899.60	
01-2014	MEJORAMIENTO CAMINO RURAL DE PARAJE TWIQUINQUE A ALDEA IXPUNA	Q	1,337,928.70	
225-2013	MEJORAMIENTO CARRETERA CON EMPIEDRADO + CARRIELERAS HACIA ALDEA EL ZAPOTE (1 KM)	Q	2,139,490.00	
226-2013	MEJORAMIENTO CARRETERA CON EMPIEDRADO + CARRILERAS DE PABIMENTO REGIDO (1 KM) ALDEA IXPUNA	Q	2,093,752.58	
20-2014	MEJORAMIENTO CALLE DE ENTRADA A SERVICIOS PUBLICOS CASERIO SIBINAL	Q	630,006.25	
21-2014	MEJORAMIENTO CAMINO RURAL SECTOR 1 CASERIO CHIQUILILA	Q	318,170.00	
22-2014	MEJORAMIENTO CAMINO RURAL CON BALASTO SECTOR 2 LOMA LINDA CASERIO CHIQUILILA	Q	645,729.00	
18-2014	MEJORAMIENTO CALLE CON ADOQUIN SECTOR LOS MENDEZ CABECERA MUNICIPAL	Q	787,999.97	
41-2014	CONSTRUCCION PUENTE PEATONAL SOBRE RIO CHUNAY ALDEA SICABE BELLA VISTA	Q	468,796.00	
33-2014	MEJORAMIENTO CALLE CON ADOQUIN FRENTE A ESCUELA CASERIO PIEDRA PARADA	Q	800,000.70	
19-2014	MEJORAMIENTO CALLE CON ADOQUIN SECTOR LOS BAMACA CABECERA MUNICIPAL	Q	786,999.98	
211-2014	MEJORAMIENTO CARRETERA PRINCIPAL CON EMPIEDRADO + CARRILERAS CASERIO TZALE	Q	774,033.80	
26-2014	CONSTRUCCION PUENTE COLGANTE PEATONAL (HAMACA) CASERIO IXCHOL	Q	157,900.00	
13-2014	MEJORAMIENTO CARRETERA CON EMPIEDRADO + CARRILERAS DE CONCRETO (2,000 ML) DEL PUENTE TZUGUA HACIA EL CASERIO LA LIBERTAD	Q	8,325,733.74	
67-2014	CONSTRUCCION PASARELA CON ESTRUCTURA DE METAL ALDEA MAQUIVIL	Q	453,500.00	
111-2011	SISTEMA DE AGUA POTABLE CABECERA MUNICIPAL	Q	3,039,212.90	
37-2014	CONSTRUCCION SISTEMA DE AGUA POTABLE PARAJE LOMA LINDA ALDEA BALJETRE	Q	548,955.09	
70-2014	MEJORAMIENTO SISTEMA DE AGUA POTABLE CASERIO NUEVA DEMOCRACIA, ALDEA EL COLMITO, SAN MIGUEL IXTAHUACAN, SAN MARCOS	Q	5,272,665.00	



**MUNICIPALIDAD
SAN MIGUEL IXTAHUACÁN
DEPARTAMENTO DE SAN MARCOS
DIRECCION DE ADMINISTRACION FINANCIERA INTEGRADA MUNICIPAL
LIBRO DE INVENTARIO**



32

24-2014	MEJORAMIENTO CAMINO RURAL PARAJE PASHAQUE, ALDEA SICABE BELLA VISTA, SAN MIGUEL IXTAHUACAN, SAN MARCOS	Q	885,747.80
73-2014	CONSTRUCCION SISTEMA DE AGUA POTABLE CASERIO MULEBAC, SAN MIGUEL IXTAHUACAN, SAN MARCOS	Q	3,590,000.00
65-2014	MEJORAMIENTO CALLE CON ADOQUIN SALIDA HACIA EL TRIUNFO (431 ML CONTINUACION), ALDEA CHILIVE, SAN MIGUEL IXTAHUACAN, SAN MARCOS	Q	1,158,980.30
68-2014	CONSTRUCCION SISTEMA DE AGUA POTABLE PARAJE SUMBEL, ALDEA EL TRIUNFO, SAN MIGUEL IXTAHUACAN, SAN MARCOS	Q	690,500.00
75-2014	MEJORAMIENTO CALLE DEL MERCADO CON ADOQUIN Y BALASTO ALDEA EL SALITRE, SAN MIGUEL IXTAHUACAN, SAN MARCOS	Q	525,646.07
71-2014	CONSTRUCCION SISTEMA DE AGUA POTABLE ALDEA MAQUIVIL	Q	5,850,000.00
05-2015	CONSTRUCCIÓN SISTEMA DE AGUA POTABLE PARAJE SACMUJ, CASERIO CHISNAN	Q	1,089,500.00
14-2014	MEJORAMIENTO CALLE PRINCIPAL MAS ACCESO A SERVICIOS PUBLICOS CON ADOQUIN ALDEA EXIAL LINDA VISTA	Q	1,745,972.50
29-2015	PROYECTO DENOMINADO CONSTRUCCION SISTEMA DE AGUA POTABLE UBICADO EN COLONIA LEGUAL	Q	6,416,000.00
35-2015	PROYECTO DENOMINADO CONSTRUCCION SISTEMA DE AGUA POTABLE UBICADO EN SECTOR LOS AGUILAR, ALDEA LA CUMBRE	Q	476,547.50
38-2015	PROYECTO DENOMINADO MEJORAMIENTO CALLE CON ADOQUIN SECTOR EL MOLINO SAN MIGUEL IXTAHUACAN	Q	881,000.00
44-2014	PROYECTO DENOMINADO MEJORAMIENTO CALLE PRINCIPAL CON ADOQUIN (350 ML) ALDEA BALJETRE SAN MIGUEL IXTAHUACAN	Q	1,422,000.00
46-2015	PROYECTO DENOMINADO MEJORAMIENTO LOTE CON ADOQUIN SECTOR LA LAGUNA, CABECERA MUNICIPAL	Q	3,280,978.57
49-2015	PROYECTO DENOMINADO MEJORAMIENTO CARRETERA CON EMPEDRADO + CARRILERAS DE CONCRETO CASERIO SACCHILON, SAN MIGUEL IXTHAHUACÁN	Q	889,798.80
131-2015	PROYECTO DENOMINADO MEJORAMIENTO CALLE DEL CAMPO CON ADOQUIN CASERIO LA ESTANCIA SAN MIGUEL IXTAHUACAN	Q	887,500.00
	PROYECTO DENOMINADO MEJORAMIENTO CALLE SECTOR II CON ADOQUIN ALDEA EL COMITO	Q	889,900.00
137-2015	PROYECTO DENOMINADO MEJORAMIENTO CALLE PRINCIPAL CON ADOQUIN ALDEA EL COLMITO, SAN MIGUEL IXTAHUACAN	Q	618,000.00
139-2015	PROYECTO DENOMINADO MEJORAMIENTO CALLE CON ADOQUIN SALIDA HACIA PIEDRA PARADA, ALDEA SUBCHAL, SAN MIGUEL IXTAHUACAN	Q	888,000.00
140-2015	PROYECTO DENOMINADO AMPLIACION SISTEMA DE AGUA POTABLE PARAJE EL POTRERO SAN MIGUEL IXTAHUACAN	Q	411,500.00
141-2015	PROYECTO DENOMINADO MEJORAMIENTO CALLE CON ADOQUIN SECTOR BUENOS AIRES CABECERA MUNICIPAL	Q	631,307.36
143-2015	PROYECTO DENOMINADO CONSTRUCCION SISTEMA DE AGUA POTABLE PARAJE UNION TALSHANAL ALDEA BLAJETERE SAN MIGUEL IXTAHUACAN	Q	1,449,870.00
136-2015	PROYECTO DENOMINADO CONSTRUCCION SISTEMA DE AGUA POTABLE ALDEA LAS ESCOBAS, SAN MIGUEL IXTAHUACAN	Q	2,618,000.00
144-2015	PROYECTO DENOMINADO MEJORAMIENTO CAMINO RURAL CON EMPEDRADO + CARRILERAS DE CONCRETO PARAJE IXBOC CABECERA MUNICIPAL	Q	1,038,589.54
47-2015	PROYECTO DENOMINADO MEJORAMIENTO SISTEMA DE AGUA POTABLE ALDEA LA FLORIDA, SAN MIGUEL IXTAHUACAN	Q	1,346,346.11
07-2016	PROYECTO DENOMINADO MEJORAMIENTO CARRETERAS (IMPLEMENTACION DE TRANSVERSALES, BADENES Y DISIPADORES), EN ALDEA SICABE BELLA VISTA, SAN MIGUEL IXTAHUACAN	Q	779,382.50
06-2016	PROYECTO DENOMINADO MEJORAMIENTO CALLE CON ADOQUIN (325 ML) CASERIO TWIKIAQJA, SAN MIUEL IXTAHUACAN	Q	892,340.00
05-2016	PROYECTO DENOMINADO ,EJORAMIENTO CALLE CON EMPEDRADO + CARRILERAS DE CONCRETO (350 ML) CASERIO TWIKIAQJA, SAN MIGUEL IXTAHUACAN	Q	893,980.70
135-2015	PROYECTO DENOMINADO MEJORAMIENTO CALLE CON ADOQUIN SECTOR 2 LOMA LINDA, CABECERA MUNICIPAL, SAN MIGUEL IXTAHUACAN	Q	895,000.00
167-2017	MEJORAMIENTO PUENTE COLGANTE PEATONAL HAMACA SOBRE RIO CANCELA CASERIO ZATLA SAN MIGUEL IXTAHUACAN SAN MARCOS	Q	147,529.20



**MUNICIPALIDAD
SAN MIGUEL IXTAHUACÁN
DEPARTAMENTO DE SAN MARCOS
DIRECCION DE ADMINISTRACION FINANCIERA INTEGRADA MUNICIPAL
LIBRO DE INVENTARIO**



33

209-2017	MEJORAMIENTO CAMINO RURAL CON EMPEDRADO CARRILERAS DE CONCRETO CASERIO IXCAIL SAN MIGUEL IXTAHUACAN SAN MARCOS	Q	898,997.00	
198-2017	MEJORAMIENTO CALLE PRINCIPAL CON EMPEDRADO CARRILERAS DE CONCRETO CASERIO NUEVA DEMOCRACIA SAN MIGUEL IXTAHUACAN SAN MARCOS	Q	1,078,710.80	
45-2015	CONSTRUCCION SISTEMA DE AGUA POTABLE SECTORES 1 2 Y 3 ALDEA CABAJCHUN SAN MIGUEL IXTAHUACAN SAN MARCOS	Q	1,902,689.95	
2-2016	MEJORAMIENTO CALLE PRINCIPAL CON ADOQUIN CASERIO LOS DOMINGO 15 DE MAYO SAN MIGUEL IXTAHUACAN SAN MARCOS	Q	886,999.90	
3-2016	MEJORAMIENTO SISTEMA DE AGUA POTABLE COLONIA EL MOLINO SAN MIGUEL IXTAHUACAN SAN MARCOS	Q	345,650.00	
1-2016	MEJORAMIENTO CALLE CON ADOQUIN ENTRADA A ALDEA CHININGUITZ SAN MIGUEL IXTAHUACAN SAN MARCOS	Q	886,000.00	
9-2016	MEJORAMIENTO CALLE DEL CAMPO CON ADOQUIN ALDEA EL COLMITO SAN MIGUEL IXTAHUACAN SAN MARCOS	Q	499,000.00	
211-2017	MEJORAMIENTO CAMINO RURAL CON EMPEDRADO CARRILERAS DE CONCRETO SALIDA DEL CASERIO SIBINAL HACIA ALDEA CABAJCHUN SAN MIGUEL IXTAHUACAN SAN MARCOS	Q	898,500.00	
204-2017	MEJORAMIENTO SISTEMA DE AGUA POTABLE NIMCHIM TANQUES DE MAMPOSTERIA CABECERA MUNICIPAL SAN MIGUEL IXTAHUACAN SAN MARCOS	Q	946,056.75	
218-2017	MEJORAMIENTO SISTEMA DE AGUA POTABLE PARAJE SUMBEL, ALDEA EL TRIUNFO, SAN MIGUEL IXTAHUACAN, SAN MARCOS	Q	1,299,000.00	
219-2017	MEJORAMIENTO SISTEMA DE AGUA POTABLE RED DE DISTRIBUCION CASERIO CHISNAN SAN MIGUEL IXTAHUACAN SAN MARCOS	Q	476,605.00	
216-2017	CONSTRUCCION PUENTE COLGANTE PEATONAL (HAMACA) CASERIO CANTZELA, SAN MIGUEL IXTAHUACAN, SAN MARCOS	Q	349,500.00	
228-2017	MEJORAMIENTO CAMINO RURAL BALASTO SECTOR LOS JUAREZ CASERIO BELEN CANCELA SAN MIGUEL IXTAHUACAN SAN MARCOS,	Q	496,350.00	
196-2017	CONSTRUCCION CAMINO RURAL CASERIO ZATLA SAN MIGUEL IXTAHUACAN SAN MARCOS,	Q	504,996.49	
115-2016	MEJORAMIENTO SISTEMA DE AGUA POTABLE CASERIO TIERRA NUEVA LAS ARDILLAS SAN MIGUEL IXTAHUACAN SAN MARCOS	Q	1,398,400.00	
114-2016	CONSTRUCCION SISTEMA DE AGUA POTABLE CASERIO LOS DOMINGO 15 DE MAYO SAN MIGUEL IXTAHUACAN SAN MARCOS	Q	3,298,810.34	
205-2017	CONSTRUCCION SISTEMA DE AGUA POTABLE PARAJE EL MIRADOR ALDEA BALJETRE SAN MIGUEL IXTAHUACAN SAN MARCOS	Q	1,031,641.00	
222-2017	MEJORAMIENTO CALLE FRENTE A ESCUELA PRIMARIA CON ADOQUIN, CASERIO CHISNAN, SAN MIGUEL IXTAHUACAN, SAN MARCOS	Q	890,581.65	
250-2017	CONSTRUCCION PUENTE VEHICULAR PARAJE Q ANAQUE ALDEA IXPUNA SAN MIGUEL IXTAHUACAN SAN MARCOS,	Q	648,000.00	
254-2017	CONSTRUCCION SISTEMA DE AGUA POTABLE CASERIO LA LIBERTAD, SAN MIGUEL IXTAHUACAN, SAN MARCOS	Q	887,890.00	
143-2016	MEJORAMIENTO CALLE DE ENTRADA CON ADOQUIN ALDEA EL ZAPOTE SAN MIGUEL IXTAHUACAN SAN MARCOS	Q	843,605.51	
248-2017	CONSTRUCCION PUENTE VEHICULAR SECTOR IV ALDEA LA CUMBRE SAN MIGUEL IXTAHUACAN SAN MARCOS	Q	617,290.00	
247-2017	CONSTRUCCION PUENTE VEHICULAR PARAJE EL PLAN ALDEA IXPUNA SAN MIGUEL IXTAHUACAN SAN MARCOS	Q	576,900.00	
223-2017	CONSTRUCCION PUENTE VEHICULAR PARAJE EL POTRERO CABECERA MUNICIPAL SAN MIGUEL IXTAHUACAN SAN MARCOS	Q	398,000.00	
08-2016	MEJORAMIENTO CALLE CON ADOQUIN SECTOR TWISAJABLA ALDEA CHILIVE SAN MIGUEL IXTAHUACAN SAN MARCOS	Q	856,790.70	
237-2017	CONSTRUCCION SISTEMA DE AGUA POTABLE CASERIO LA UNION, SAN MIGUEL IXTAHUACAN, SAN MARCOS	Q	2,519,999.00	



**MUNICIPALIDAD
SAN MIGUEL IXTAHUACÁN
DEPARTAMENTO DE SAN MARCOS
DIRECCION DE ADMINISTRACION FINANCIERA INTEGRADA MUNICIPAL
LIBRO DE INVENTARIO**



34

144-2016	MEJORAMIENTO CAMINO RURAL CON EMPEDRADO CARRILERAS DE CONCRETO SALIDA DE SUBCHAL HACIA CASERIO EL PITO PLAN SUBCHAL SAN MIGUEL IXTAHUACAN SAN MARCOS	Q	894,500.00	
168-2017	MEJORAMIENTO SISTEMA DE AGUA POTABLE TANQUES DE CAPTACION CABECERA MUNICIPAL SAN MIGUEL IXTAHUACAN SAN MARCOS	Q	571,016.65	
230-2017	CONSTRUCCION PUENTE VEHICULAR SECTOR 7 FLORES CABECERA MUNICIPAL SAN MIGUEL IXTAHUACAN SAN MARCOS	Q	448,000.00	
217-2017	CONSTRUCCION SISTEMA DE AGUA POTABLE ALDEA IXPUNA, SAN MIGUEL IXTAHUACAN, SAN MARCOS	Q	1,199,500.00	
243-2017	MEJORAMIENTO CAMINO RURAL (CON EMPEDRADO + CARRILERAS DE CONCRETO) CASERIO LA LIMA, SAN MIGUEL IXTAHUACAN, SAN MARCOS	Q	2,211,999.05	
145-2016	CONSTRUCCION SISTEMA DE AGUA POTABLE CASERIO PIEDRA PARADA SAN MIGUEL IXTAHUACAN SAN MARCOS	Q	4,399,892.99	
52-2015	MEJORAMIENTO CALLE CON ADOQUIN SECTOR 2 LOS HERNANDEZ CABECERA MUNICIPAL SAN MIGUEL IXTAHUACAN SAN MARCOS	Q	521,490.24	
	CONSTRUCCION SISTEMA DE AGUA POTABLE CASERIO CHUENA SAN MIGUEL IXTAHUACAN SAN MARCOS,	Q	1,341,165.00	
252-2017	MEJORAMIENTO MERCADO ADOQUINAMIENTO ALDEA EL TRIUNFO SAN MIGUEL IXTAHUACAN SAN MARCOS,	Q	1,912,708.00	
192-2018	MEJORAMIENTO RED DE ALUMBRADO PUBLICO EN LAS 62 COMUNIDADES DEL MUNICIPIO DE SAN MIGUEL IXTAHUACAN, SAN MARCOS	Q	770,041.00	
220-2018	MEJORAMIENTO CAMINO RURAL (CON EMPEDRADO + CARRILERAS DE CONCRETO) ALDEA CHININGUITZ, SAN MIGUEL IXTAHUACAN, SAN MARCOS,	Q	898,500.00	
219-2018	MEJORAMIENTO CAMINO RURAL (CON EMPEDRADO + CARRILERAS DE CONCRETO) CASERIO SACCHILON, SAN MIGUEL IXTAHUACAN, SAN MARCOS	Q	898,500.00	
212-2018	MEJORAMIENTO CAMINO RURAL (CON EMPEDRADO + CARRILERAS DE CONCRETO) ALDEA EXIAL LINDA VISTA, SAN MIGUEL IXTAHUACAN, SAN MARCOS	Q	885,500.00	
217-2018	MEJORAMIENTO CALLE PRINCIPAL CON ADOQUIN (117.59 ML) CASERIO TWI KIAQ.JA, SAN MIGUEL IXTAHUACAN, SAN MARCOS	Q	389,000.00	
204-2018	MEJORAMIENTO RED DE ALUMBRADO PUBLICO AREA URBANA, SAN MIGUEL IXTAHUACAN, SAN MARCOS	Q	540,125.00	
211-2018	CONSTRUCCION SISTEMA DE AGUA POTABLE PARAJE TUICHUL, CASERIO LA PENA, SAN MIGUEL IXTAHUACAN, SAN MARCOS,	Q	807,800.00	
245-2017	MEJORAMIENTO CAMINO RURAL CON EMPEDRADO CARRILERAS DE CONCRETO PARAJE SUMBEL ALDEA EL TRIUNFO SAN MIGUEL IXTAHUACAN SAN MARCOS	Q	947,500.00	
255-2017	MEJORAMIENTO SISTEMA DE AGUA POTABLE PARAJE VISTA HERMOSA TWI KIAQ.JA, ALDEA CHILIVE, SAN MIGUEL IXTAHUACAN, SAN MARCOS	Q	290,000.00	
214-2018	MEJORAMIENTO CAMINO RURAL (IMPLEMENTACION DE TRANSVERSALES) CASERIO TIERRA COLORADA, SAN MIGUEL IXTAHUACAN, SAN MARCOS	Q	319,660.00	
201-2018	CONSTRUCCION SISTEMA DE AGUA POTABLE PARAJE ONON, ALDEA EL TRIUNFO, SAN MIGUEL IXTAHUACAN, SAN MARCOS	Q	300,000.00	
244-2017	CONSTRUCCION SISTEMA DE TRATAMIENTO AGUAS RESIDUALES CABECERA MUNICIPAL, SAN MIGUEL IXTAHUACAN, SAN MARCOS	Q	6,483,263.13	
234-2018	MEJORAMIENTO CAMINO RURAL (IMPLEMENTACION DE TRANSVERSALES, CUNETA Y DISIPADORES) PARAJE POLIMONTE, ALDEA EL SALITRE, SAN MIGUEL IXTAHUACAN, SAN MARCOS	Q	377,500.00	
235-2018	MEJORAMIENTO CALLE PRINCIPAL (CON ADOQUIN) ALDEA SICABE BELLA VISTA, SAN MIGUEL IXTAHUACAN, SAN MARCOS	Q	497,640.00	
231-2018	MEJORAMIENTO CAMINO RURAL CON EMPEDRADO + CARRILERAS DE CONCRETO (SECTORES PERIFERICO, EXNUBE, PAVIL 1 Y 2) ALDEA SUBCHAL, SAN MIGUEL IXTAHUACAN, SAN MARCOS	Q	1,749,500.00	
229-2018	CONSTRUCCION SISTEMA DE AGUA POTABLE CASERIO ALEN, SAN MIGUEL IXTAHUACAN, SAN MARCOS.	Q	3,299,500.00	



**MUNICIPALIDAD
SAN MIGUEL IXTAHUACÁN
DEPARTAMENTO DE SAN MARCOS
DIRECCION DE ADMINISTRACION FINANCIERA INTEGRADA MUNICIPAL
LIBRO DE INVENTARIO**



35

37-2018	CONSTRUCCION SISTEMA DE AGUA POTABLE SECTOR CENTRO ALDEA CHILIVE SAN MIGUEL IXTAHUACAN SAN MARCOS	Q	4,500,000.00	
183-2019	MEJORAMIENTO CAMINO RURAL 4 TRAMOS (CON ADOQUIN) CASERIO CHISNAN, SAN MIGUEL IXTAHUACAN, SAN MARCOS	Q	888,999.95	
182-2019	MEJORAMIENTO CAMINO RURAL (CON EMPEDRADO + CARRILERAS DE CONCRETO) CASERIO CHIMBATZ, SAN MIGUEL IXTAHUACAN, SAN MARCOS	Q	898,500.00	
214-2019	CONSTRUCCION SISTEMA DE AGUA POTABLE CASERIO EL ARENAL, SAN MIGUEL IXTAHUACAN, SAN MARCOS.	Q	1,998,880.00	
	ADICIONES PARA EL AÑO 2020			
	MEJORAMIENTO DE EDIFICIO PLANTA DE TRATAMIENTO DE DESECHOS SÓLIDOS (INTRODUCCIÓN DE ENERGÍA ELÉCTRICA) SAN MIGUEL IXTAHUACAN, SAN MARCOS	Q	86,500.00	
41-2015	CONSTRUCCION SISTEMA DE AGUA POTABLE CASERIO LA PEÑA, SAN MIGUEL IXTAHUACAN, SAN MARCOS	Q	6,525,250.00	
223-2019	CONSTRUCCION SISTEMA DE AGUA POTABLE #2 ALDEA EL COLMITO, SAN MIGUEL IXTAHUACAN, SAN MARCOS	Q	637,700.00	
68-2020	CONSTRUCCION SISTEMA DE AGUA POTABLE PARAJE BUENA VISTA ALDEA CHILIVE, SAN MIGUEL IXTAHUACAN, SAN MARCOS	Q	2,185,000.00	
73-2020	MEJORAMIENTO LOTE(S) COMUNAL (CON ADOQUIN) ALDEA EL TRIUNFO, SAN MIGUEL IXTAHUACAN, SAN MARCOS	Q	602,000.00	
	ADICIONES PARA EL AÑO 2021			
160-2020	CONSTRUCCIÓN SISTEMA DE AGUA POTABLE ALDEA LA CUMBRE, SAN MIGUEL IXTAHUACAN, SAN MARCOS	Q	2,998,500.00	
163-2020	MEJORAMIENTO CAMINO RURAL (CON EMPEDRADO CARRILERAS DE CONCRETO) ALDEA CHININGUITZ, SAN MIGUEL IXTAHUACAN, SAN MARCOS	Q	449,525.00	
83-2021	MEJORAMIENTO CAMINO RURAL PARAJE PASHAQUE, ALDEA SICABE BELLA VISTA, SAN MIGUEL IXTAHUACAN, SAN MARCOS	Q	799,500.00	
	ADICIONES PARA EL AÑO 2022			
114-2021	CONSTRUCCION PUENTE COLGANTE PEATONAL (HAMACA) PARAJE LA REFORMA, CASERIO 7 PLATOS, SAN MIGUEL IXTAHUACAN, SAN MARCOS	Q	364,500.00	
115-2021	CONSTRUCCION SISTEMA DE AGUA POTABLE CASERIO TWI KIAQ.JA, SAN MIGUEL IXTAHUACAN, SAN MARCOS	Q	2,140,651.53	
118-2021	MEJORAMIENTO PUENTE VEHICULAR LIMITE ENTRE ALDEA SUBCHAL Y ALDEA SICABE BELLA VISTA, SAN MIGUEL IXTAHUACAN, SAN MARCOS	Q	1,498,300.00	
121-2021	MEJORAMIENTO CAMINO RURAL SECTOR LOS VELASQUEZ, CABECERA MUNICIPAL, SAN MIGUEL IXTAHUACAN, SAN MARCOS	Q	449,000.00	
68-2022	CONSTRUCCION SISTEMA DE AGUA POTABLE CASERIO CHISNAN, SAN MIGUEL IXTAHUACAN, SAN MARCOS	Q	2,698,500.00	
69-2022	MEJORAMIENTO CAMINO RURAL ALDEA BALJETRE, SAN MIGUEL IXTAHUACAN, SAN MARCOS	Q	899,800.00	
70-2022	MEJORAMIENTO CAMINO RURAL ALDEA LAS ESCOBAS, SAN MIGUEL IXTAHUACAN, SAN MARCOS	Q	899,600.00	
71-2022	MEJORAMIENTO CAMINO RURAL DEL LIMITE CON CONCEPCION TUTUAPA HACIA CASERIO NUEVA DEMOCRACIA, SAN MIGUEL IXTAHUACAN, SAN MARCOS	Q	899,400.00	
72-2022	MEJORAMIENTO CAMINO RURAL DE ALDEA SUBCHAL HACIA PARAJE CHACLINAN, SAN MIGUEL IXTAHUACAN, SAN MARCOS	Q	899,700.00	
73-2022	MEJORAMIENTO CAMINO RURAL PARAJE TUIMINES, ALDEA CHININGUITZ, SAN MIGUEL IXTAHUACAN, SAN MARCOS	Q	899,700.00	
155-2022	MEJORAMIENTO SISTEMA DE AGUA POTABLE SECTOR CANTA RANA, ALDEA EXIAL LINDA VISTA SAN MIGUEL IXTAHUACAN, SAN MARCOS	Q	329,600.00	
157-2022	MEJORAMIENTO CAMINO RURAL ALDEA LA FLORIDA, SAN MIGUEL IXTAHUACAN, SAN MARCOS	Q	766,000.00	
158-2022	MEJORAMIENTO CAMINO RURAL CASERIO LA ESTANCIA, SAN MIGUEL IXTAHUACAN, SAN MARCOS	Q	764,800.00	
159-2022	MEJORAMIENTO CAMINO RURAL ALDEA EL ZAPOTE, SAN MIGUEL IXTAHUACAN, SAN MARCOS	Q	766,000.00	
160-2022	MEJORAMIENTO CAMINO RURAL CASERIO TIERRA BLANCA MUBIL SAN MIGUEL IXTAHUACAN, SAN MARCOS	Q	849,200.00	
173-2022	MEJORAMIENTO CAMINO RURAL (ESTRUCTURAS DE DRENAJE) CASERIO ALEN, SAN MIGUEL IXTAHUACAN, SAN MARCOS	Q	349,700.00	
180-2022	MEJORAMIENTO INFRAESTRUCTURA TRATAMIENTO DE DESECHOS SOLIDOS (RELLENO SANITARIO) SAN MIGUEL IXTAHUACAN, SAN MARCOS	Q	237,480.00	
	TOTAL DE LA CUENTA 1238 BIENES DE USO COMUN AL 31/12/2022			Q 280,174,788.20




MUNICIPALIDAD
SAN MIGUEL IXTAHUACÁN
DEPARTAMENTO DE SAN MARCOS
DIRECCION DE ADMINISTRACION FINANCIERA INTEGRADA MUNICIPAL
LIBRO DE INVENTARIO




36

		Total del Inventario del Activo de la Municipalidad de San Miguel Ixtahuacán, Departamento de San Marcos, Practicado del 01 de Enero al 31 de Diciembre del Año 2022		Q 511,219,795.14
		RESUMEN DEL INVENTARIO AL 31/12/2022		
		1231 PROPIEDAD Y PLANTA EN OPERACIÓN		
		1232 MAQUINARIA Y EQUIPO		Q 192,764,913.24
		01 DE PRODUCCION	Q 17,500.00	
		02 MAQUINARIA Y EQUIPO DE CONSTRUCCION	Q 10,303,623.63	
		03 DE OFICINA Y MUEBLES	Q 1,173,388.37	
		04 MEDICO-SANITARIO Y DE LABORATORIO	Q 122,216.00	
		05 EDUCACIONAL, CULTURAL Y RECREATIVO	Q 138,638.00	
		06 DE TRANSPORTE	Q 2,083,931.55	
		07 DE COMUNICACIONES	Q 143,741.00	Q 13,983,038.55
		1233 TIERRAS Y TERRENOS		Q 23,904,435.27
		1237 OTROS ACTIVOS FIJOS		Q 392,619.88
		1238 BIENES DE USO COMUN		Q 280,174,788.20
		TOTAL		Q 511,219,795.14


El presente Inventario Municipal asciende a la cantidad de: Quinientos Once Millones Doscientos Diecinueve Mil Setecientos Noventa y Cinco Quetzales con Catorce Centavos (Q. 511,219,795.14)


Telesforo Simeon Velásquez Méja
Encargado de Contabilidad




Normin Antonio Arango Bravo
Director de la DAFIM




Vo. Bo. Timoteo Feliciano Velásquez Bámaca
Alcalde Municipal

